

ZARZĄDZENIE NR 86/2018  
WÓJTA GMINY KĘTRZYN  
z dnia 26 września 2018 r.

w sprawie wyrażenia zgody na obciążenie nieruchomości stanowiącej własność  
Gminy Kętrzyn służebnością przesyłu.

Na podstawie art. 30 ust. 2 pkt 3 ustawy o samorządzie gminnym (jedn. tekst Dz. U. z 2018 r. poz. 994 ze zm.), art.305<sup>1</sup> ustawy z dnia 23 kwietnia 1964 r. Kodeks Cywilny (jedn. tekst Dz. U. z 2018 r. poz. 1025) oraz art. 13 ust. 1 ustawy z dnia 21 sierpnia 1997 r. o gospodarce nieruchomościami (jedn. tekst – Dz. U. z 2018 r. poz. 121 ze zm.) oraz § 4 ust. 2 pkt 5 oraz § 22 i 25 Uchwały Nr XLIX/326/2010 Rady Gminy Kętrzyn z dnia 29.09.2010 r. w sprawie określenia zasad gospodarowania gminnym zasobem nieruchomości Gminy Kętrzyn, Wójt Gminy Kętrzyn zarządza, co następuje:

§ 1

Wyrażam zgodę na obciążenie nieruchomości oznaczonych w obrębie Wopławki, jako działka nr 88 o pow. 0,06 ha, obręb 27 - Mażany dla której prowadzona jest księga wieczysta nr KW OL1K/00021445/3, działka nr 71 pow. 1,51 ha, obręb 27 - Mażany dla której prowadzona jest księga wieczysta nr KW OL1K/00021445/3, działka nr 64 o pow. 1,57 ha, obręb 27 - Mażany dla której prowadzona jest księga wieczysta nr KW OL1K/00024051/5, działka nr 5/1 o pow. 1,16 ha, obręb 27 - Mażany dla której prowadzona jest księga wieczysta nr KW OL1K/00033302/6 i działka nr 12/2 o pow. 0,48 ha, obręb 27 - Mażany dla której prowadzona jest księga wieczysta nr KW OL1K/00021445/3 stanowiących własność Gminy Kętrzyn, na rzecz Energa-Operator Spółka Akcyjna z siedzibą w Gdańsku przy ul. Marynarki Polskiej 130, odpłatną i nieograniczoną w czasie służebnością przesyłu polegającą na:

- 1) prawie do korzystania z nieruchomości obciążonej w zakresie niezbędnym do wymiany w przyszłości odcinków linii napowietrznej SN na linię niepełnoizolowaną o długości 108 m wraz z wymianą dwóch słupów - zgodnie z załącznikami graficznymi do 1 do 5.
- 2) znoszeniu istnienia posadowionych na nieruchomościach obciążonych urządzeń, o których mowa w pkt 1, po ich posadowieniu,
- 3) prawie do korzystania z nieruchomości obciążonych w zakresie niezbędnym do dokonywania konserwacji, remontów, modernizacji, usuwania awarii oraz przebudowy urządzeń i instalacji elektroenergetycznych, o których mowa w pkt 1 i pkt 2 wraz z prawem wejścia i wjazdu na teren odpowiednim sprzętem przez pracowników Przedsiębiorstwa Energetycznego oraz przez wszystkie podmioty i osoby, którymi Przedsiębiorstwo Energetyczne posługuje się w związku z prowadzoną działalnością, powiadamiając ustanawiającego o rozpoczęciu robót z wyprzedzeniem, co najmniej 7 dni, z wyjątkiem prac awaryjnych.

§ 2

Ustanowienie służebności przesyłu nastąpi w formie aktu notarialnego, którego koszty pokryje Przedsiębiorstwo Energetyczne.

§ 3

Zarządzenie wchodzi w życie z dniem wydania.

WÓJTA  
*mgr inż. Paweł Bobrowski*

Załącznik nr 1 do Zarządzenia Nr 86 Wójta Gminy Kętrzyn z dnia 26 września 2018 r.

istn. słup LNSN-15kV drew nr 26 typu P 12- do demont.,  
proj. słup typu O E-13,5/12

proj. ogr. przep.  
POLIM-D 18N  
R<=2,53 ohm

-80m-

istn. słup LNSN-15kV drew nr 25 typu RK-12 do demont.,  
proj. słup typu P E-13,5/4,3  
27-1190/N

12/2

-82m-

istn. słup LNSN-15kV drew nr 24 typu P 12- do demont.,  
proj. słup typu P E-13,5/4,3

27-1202/N

proj. linia LNSN- 15 kV (od nistn. słupa nr 21 linii 1610 LSN Kętrzyn Węgorzewo odg. Mażany PGR K-1001 do stacji K-1001 wraz z odg. od słupa nr 31 linii 1610-12 do słupa nr 9 linia 1610-1203) typu 3 x BLL-T 50mm<sup>2</sup> L=1922m/2114m  
Istn. linia AFL -6 35 do demontażu

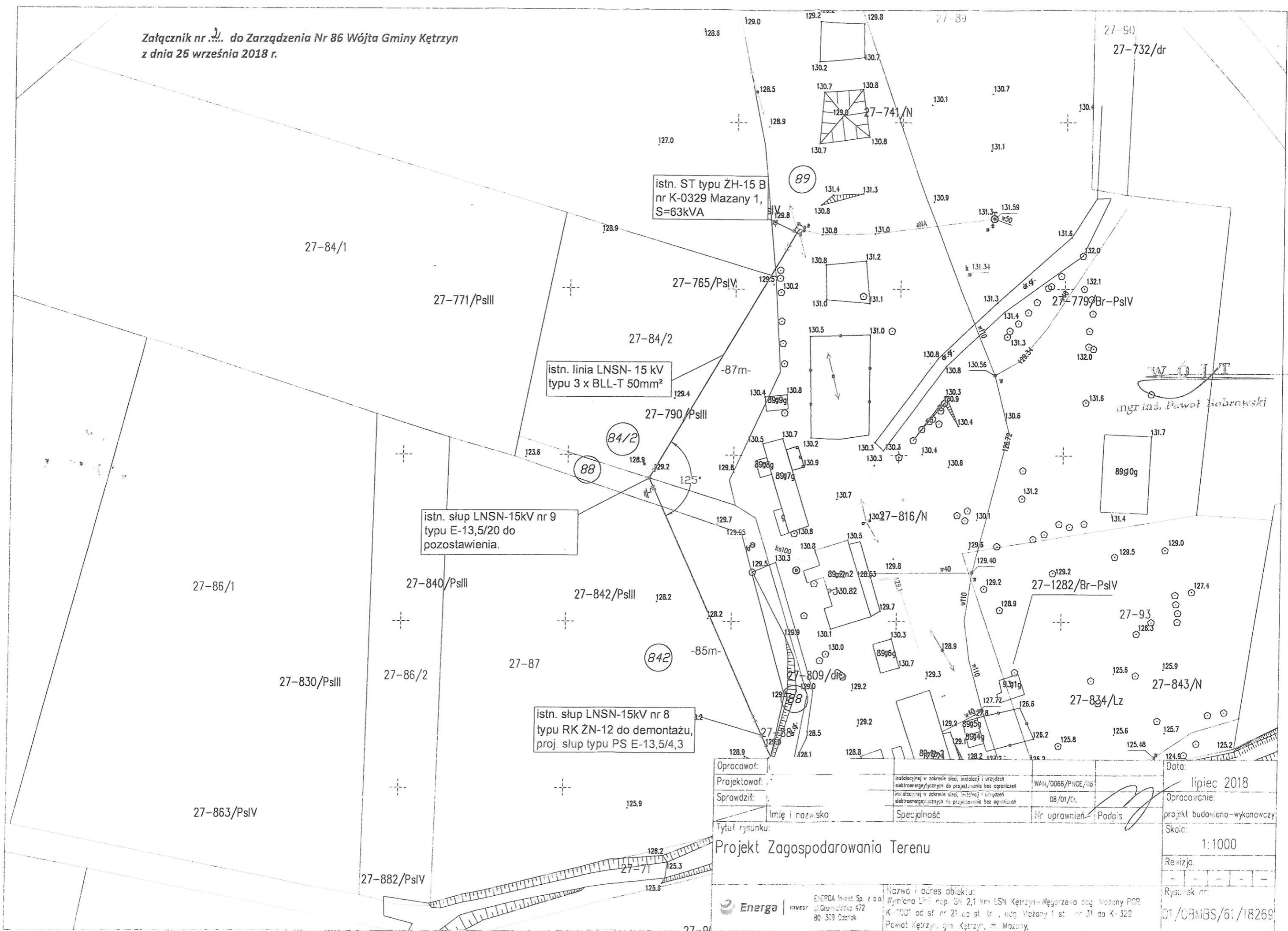
-84m-

istn. słup LNSN-15kV drew nr 23 typu P 12- do demont.,  
proj. słup typu P E-13,5/4,3

WÓJTA  
mgr inż. Paweł Bobrowski

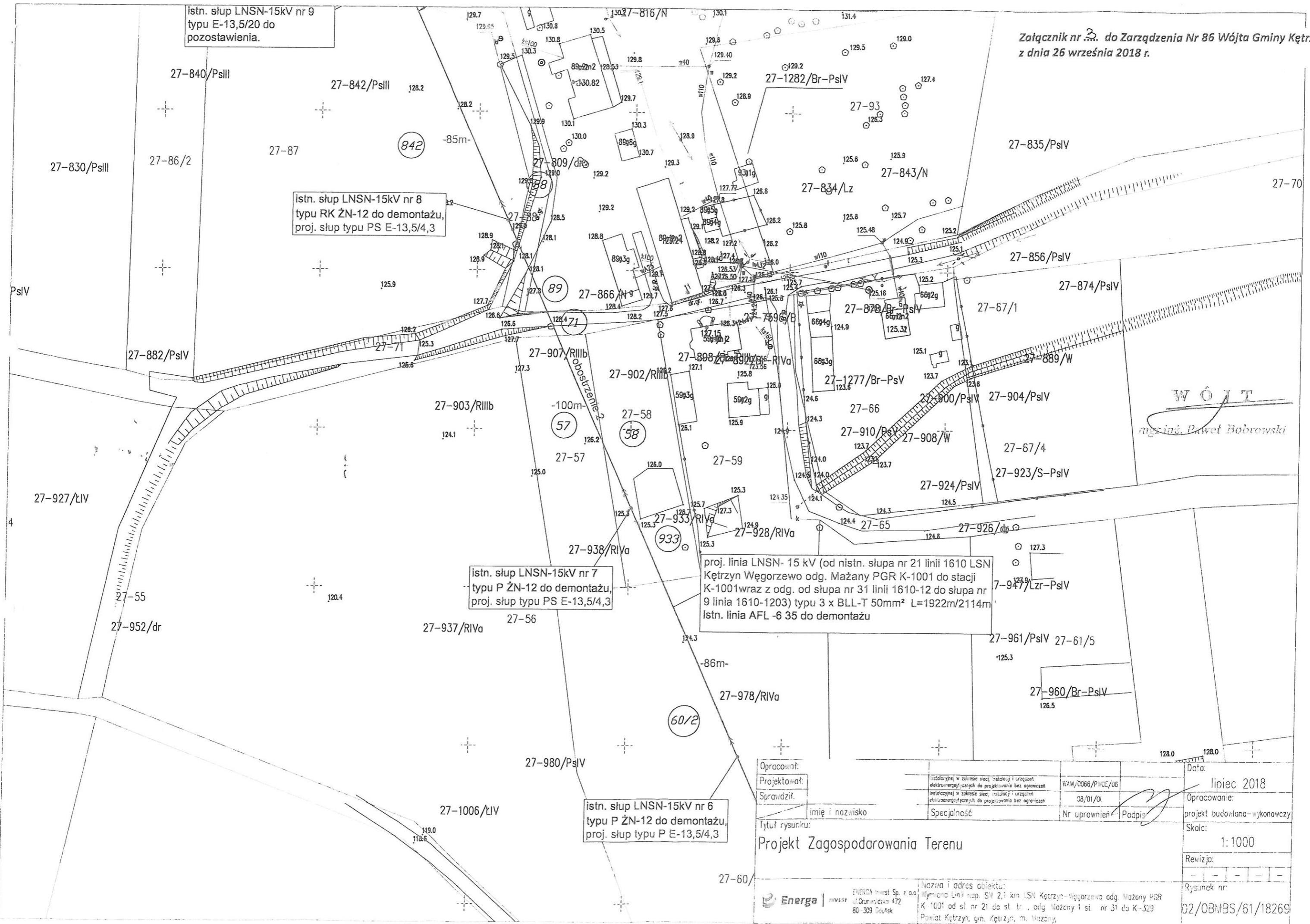
Opracował:		Data:	lipiec 2018
Projektował:		Specjalność:	CA/01/01
Sprawdził:		Nr uprawnień:	05/01/01
Imię i nazwisko		Podpis	
Tytuł rysunku:		Skala:	
Projekt Zagospodarowania Terenu		1:1000	
Nazwa i adres obiektu:		Rysunek nr:	
ENERGA Inwest Ss z o.o. ul. Olszowa 472 80-309 Gdańsk		05/01/01/18269	
Wymiaro Linia nap. SN 2,1 km LSN Kętrzyn-Węgorzewo odg. Mażany PGR K-1001 od st. nr 21 do st. nr 1 odg. Mażany 1 st. nr 31 do K-329			

Załącznik nr 2 do Zarządzenia Nr 86 Wójta Gminy Kętrzyn  
z dnia 26 września 2018 r.



Opracował:		Data:	lipiec 2018
Projektował:	Instalacyjnej w zakresie sieci, instalacji i urządzeń elektroenergetycznych do projektowania bez ograniczeń	WAM/0066/PWCE/06	Opracowanie:
Sprawdził:	Instalacyjnej w zakresie sieci, instalacji i urządzeń elektroenergetycznych do projektowania bez ograniczeń	08/01/CL	projekt budowlano-wykonawczy
Imię i nazwisko	Specjalność	Nr uprawnień	Podpis
Tytuł rysunku: <b>Projekt Zagospodarowania Terenu</b>		Skala: 1:1000	
Energia   INWEST		Rysunek nr:	
ENERGA Invest Sp. z o.o. ul. Grunwaldzka 472 80-303 Olsztyn		01/OBMB/61/18269	
Nazwa i adres obiektu: Wymiana linii nap. SN 2,1 km LSN Kętrzyn-Węgorzewo odg. Możany POR K-1001 od sf nr 21 do sf nr 1, odg. Możany 1 st. nr 31 do K-329 Powiat Kętrzyn, gm. Kętrzyn, m. Możany.			

Załącznik nr 2 do Zarządzenia Nr 86 Wójta Gminy Kętrzyn z dnia 26 września 2018 r.

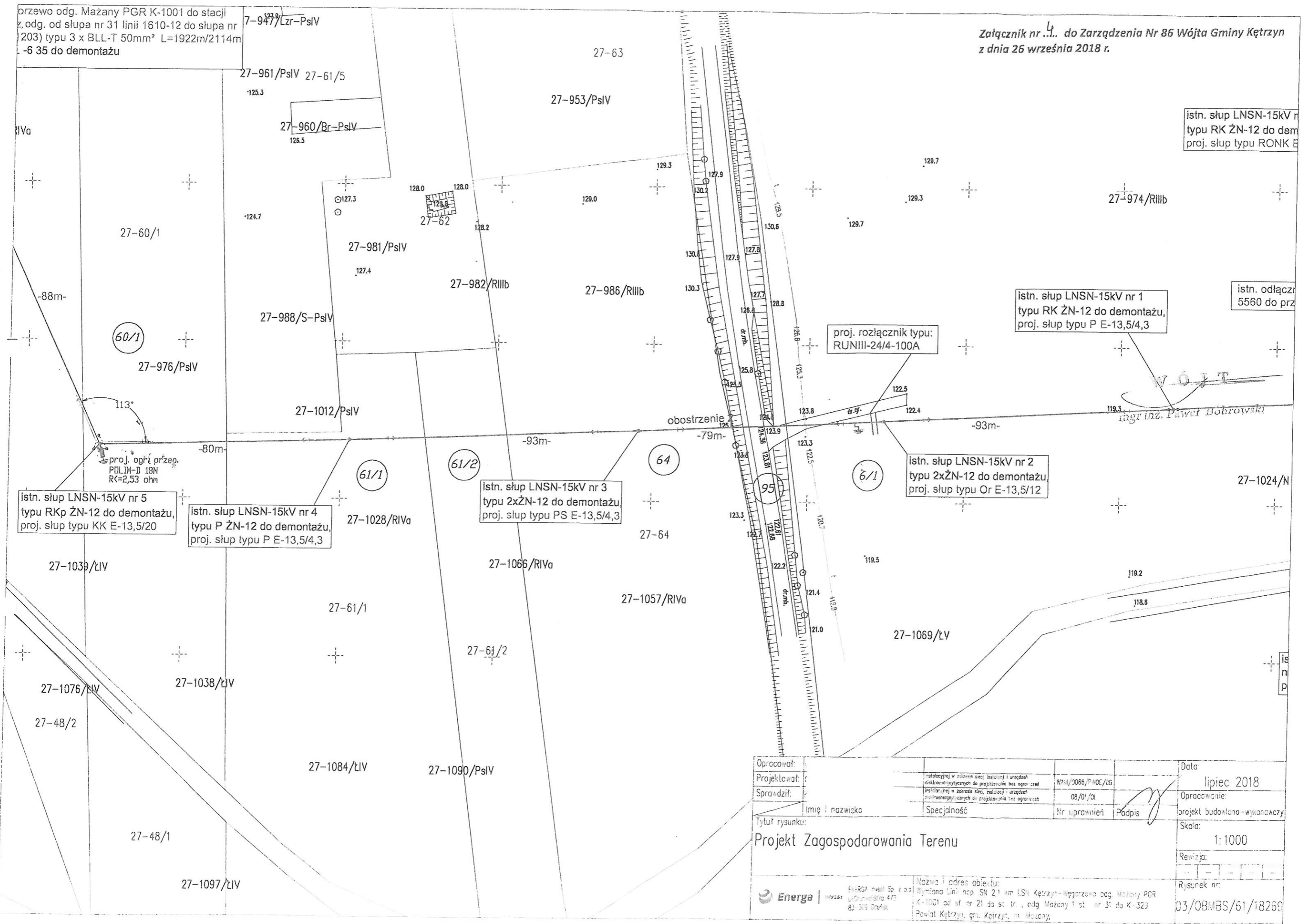


WÓJT  
mgr inż. Paweł Bobrowski

Opracował:	Instalacje w zakresie sieci, instalacji i urządzeń elektroenergetycznych do projektowania bez ograniczeń	WAM/0066/PWCE/UG	Data:	lipiec 2018
Projektował:	Instalacje w zakresie sieci, instalacji i urządzeń elektroenergetycznych do projektowania bez ograniczeń	08/01/01	Opracowanie:	projekt budowlano-wykonawczy
Sprawdził:	imię i nazwisko	Specjalność	Nr uprawnień	Podpis
Tytuł rysunku:		Projekt Zagospodarowania Terenu		
Energia		Nazwa i adres obiektu: Wymiana linii nap. SN 2,1 km LSN Kętrzyn-Węgorzewo odg. Mażany PGR K-1001 od st. nr 21 do st. tr. odg. Mażany 1 st. nr 31 do K-329 Powiat Kętrzyn, gm. Kętrzyn, m. Mażany		
		Skala: 1:1000		
		Rysunek nr: 02/OBMBS/61/18269		

przewo odg. Mażany PGR K-1001 do stacji z odg. od słupa nr 31 linii 1610-12 do słupa nr 203) typu 3 x BLL-T 50mm<sup>2</sup> L=1922m/2114m -6 35 do demontażu

Załącznik nr 4 do Zarządzenia Nr 86 Wójta Gminy Kętrzyn z dnia 26 września 2018 r.



istn. słup LNSN-15kV nr 1  
typu RK ŻN-12 do demontażu,  
proj. słup typu RONK E

istn. słup LNSN-15kV nr 1  
typu RK ŻN-12 do demontażu,  
proj. słup typu P E-13,5/4,3

istn. odłącznik  
5560 do prz

proj. rozłącznik typu:  
RUNIII-24/4-100A

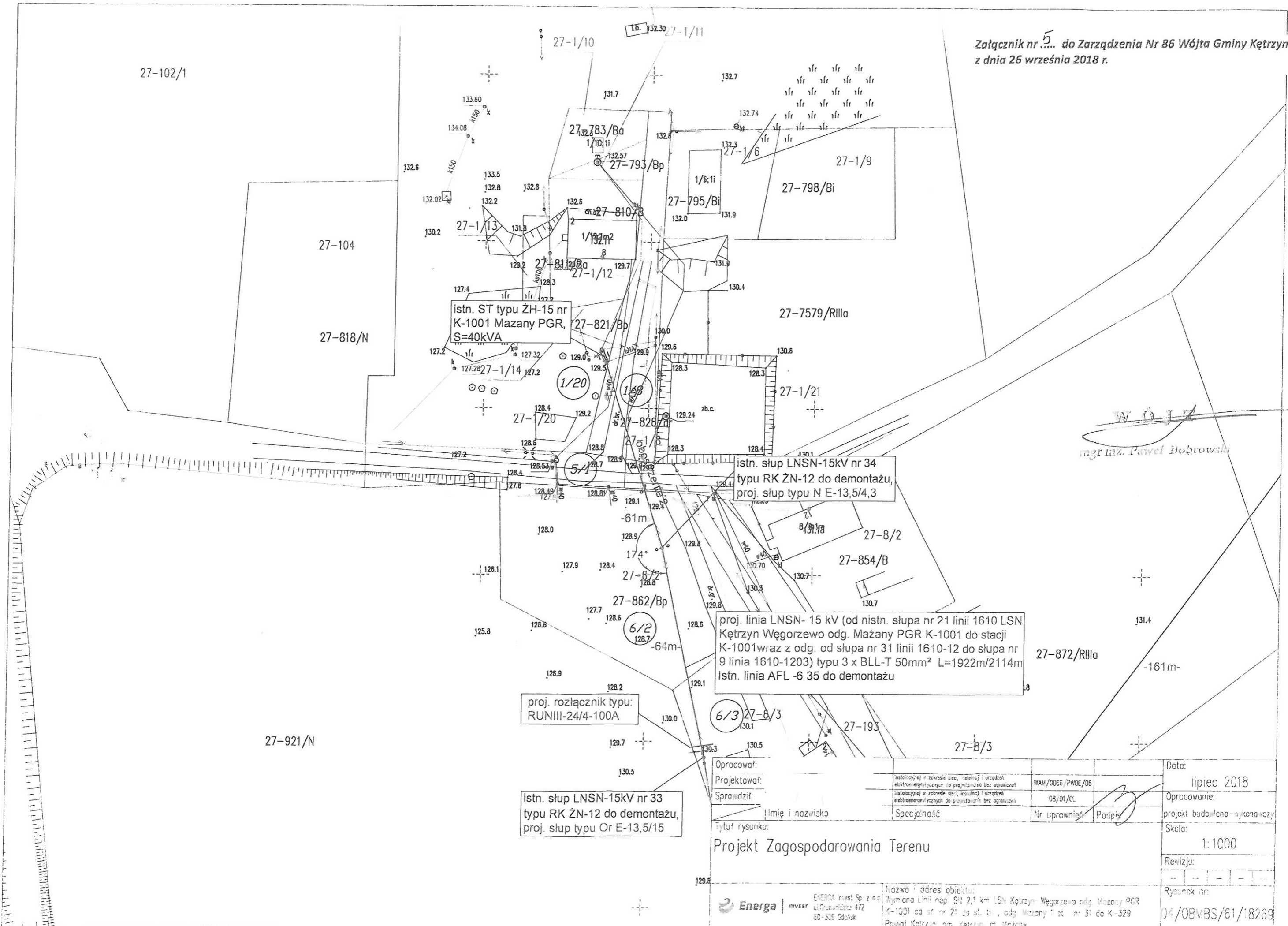
istn. słup LNSN-15kV nr 2  
typu 2xŻN-12 do demontażu,  
proj. słup typu Or E-13,5/12

istn. słup LNSN-15kV nr 5  
typu RKp ŻN-12 do demontażu,  
proj. słup typu KK E-13,5/20

istn. słup LNSN-15kV nr 4  
typu P ŻN-12 do demontażu,  
proj. słup typu P E-13,5/4,3

istn. słup LNSN-15kV nr 3  
typu 2xŻN-12 do demontażu,  
proj. słup typu PS E-13,5/4,3

Opracował:				Data:
Projektował:				lipiec 2018
Sprawił:				Opracowanie:
Imię i nazwisko:		Specjalność:	Nr uprawnień:	projekt budowlano-wykonawczy
Tytuł rysunku:				Skala:
Projekt Zagospodarowania Terenu				1:1000
				Rewizja:
				Rysunek nr:
				03/OBMB/61/18269
Nazwa i adres obiektu: Wymiana linii nap. SN 21 km LSN Kętrzyn-Węgarzowo odg. Mażany PGR K-1001 od st. nr 21 do st. nr 31, odg. Mażany 1 st. nr 31 do K-323 Powiat Kętrzyn, gm. Kętrzyn, m. Mażany				



mgr inż. Paweł Dobrowolski

Opracował:		Data:	lipiec 2018
Projektował:	instalacyjnej w zakresie sieci, instalacji i urządzeń elektroenergetycznych do projektowania bez ograniczeń	WAM/0066/PWDE/06	Opracowanie:
Sprawił:	instalacyjnej w zakresie sieci, instalacji i urządzeń elektroenergetycznych do projektowania bez ograniczeń	08/01/OL	projekt budowlano-wykonywcy
Imię i nazwisko:	Specjalność:	Nr uprawnień:	Podpis:
Tytuł rysunku:		Skala:	
Projekt Zagospodarowania Terenu		1:1000	
Energia INVEST		Rewizja:	
ENERGA Inwest Sp. z o.o. ul. Granulowana 472 60-300 Gdańsk		Rysunek nr:	
Nazwa i adres obiektu: Wymiana linii nap. SN 2,1 km LSN Kętrzyn-Węgorzewo odg. Mazany PGR K-1001 od st. nr 21 do st. nr 31, odg. Mazany i st. nr 31 do K-329 Powiat Kętrzyn, gm. Kętrzyn, m. Mazany.		04/OBMB/61/18269	