

ZARZĄDZENIE NR 54/2020  
WÓJTA GMINY KĘTRZYN  
z dnia 31 lipca 2020 r.

w sprawie wyrażenia zgody na obciążenie nieruchomości stanowiącej własność  
Gminy Kętrzyn służebnością przesyłu.

Na podstawie art. 30 ust. 2 pkt 3 ustawy o samorządzie gminnym (jedn. tekst Dz. U. z 2020 r. poz. 713), art. 305<sup>1</sup> ustawy z dnia 23 kwietnia 1964 r. Kodeks Cywilny (jedn. tekst Dz. U. z z 2019 r. poz. 1145 ze zm.) oraz art. 13 ust. 1 ustawy z dnia 21 sierpnia 1997 r. o gospodarce nieruchomościami (jedn. tekst – Dz. U. z 2020 r., poz. 65), § 4 ust. 2 pkt 5 Uchwały Nr XLIX/326/2010 Rady Gminy Kętrzyn z dnia 29.09.2010 r. w sprawie określenia zasad gospodarowania gminnym zasobem nieruchomości Gminy Kętrzyn oraz § 3 Uchwały Nr V/31/2019 Rady Gminy Kętrzyn z dnia 6.03.2019 r. w sprawie ustalenia zasad obciążania nieruchomości Gminy Kętrzyn służebnościami gruntowymi i przesyłu, Wójt Gminy Kętrzyn zarządza, co następuje:

§ 1

Wyrażam zgodę na obciążenie nieruchomości oznaczonej w obrębie Nowa Różanka jako działka nr 232 o pow. 1,0481ha, dla której prowadzona jest księga wieczysta nr OL1K/00041857/0 oraz jako działka nr 195 o pow. 1,0661ha dla której prowadzona jest księga wieczysta nr OL1K/00031968/8 stanowiącej własność Gminy Kętrzyn, na rzecz Energa-Operator Spółka Akcyjna z siedzibą w Gdańsku przy ul. Marynarki Polskiej 130, odpłatną i nieograniczoną w czasie służebnością przesyłu polegającą na:

1) prawie do korzystania z nieruchomości obciążonych w zakresie niezbędnym do posadowienia na nich w przyszłości urządzeń elektroenergetycznych w postaci:

- linii napowietrznej o dł. 18,0m z pasem służebności o szerokości 2,0m i pow. pasa służebności 35,8 m<sup>2</sup> na działce nr 232;

- linii napowietrznej o dł. 23,0m z pasem służebności o szerokości 2,0m, linii kablowej o długości 2,0 m z pasem służebności o szerokości 1,0m, wymiany jednego słupa i lokalizacja szafki kablowej szt. 1 o łącznej pow. pasa służebności 47,9 m<sup>2</sup> na działce nr 195

zgodnie z załącznikiem graficznym nr 1 i 2,

2) znoszeniu istnienia posadowionych na nieruchomościach obciążonych urządzeń, o których mowa w pkt 1, po ich posadowieniu,

3) prawie do korzystania z nieruchomości obciążonych w zakresie niezbędnym do dokonywania konserwacji, remontów, modernizacji, usuwania awarii oraz przebudowy urządzeń i instalacji elektroenergetycznych, o których mowa w pkt 1 i pkt 2 wraz z prawem wejścia i wjazdu na teren odpowiednim sprzętem przez pracowników Przedsiębiorstwa Energetycznego oraz przez wszystkie podmioty i osoby, którymi Przedsiębiorstwo Energetyczne posługuje się w związku z prowadzoną działalnością, powiadamiając ustanawiającego o rozpoczęciu robót z wyprzedzeniem, co najmniej 7 dni, z wyjątkiem prac awaryjnych.

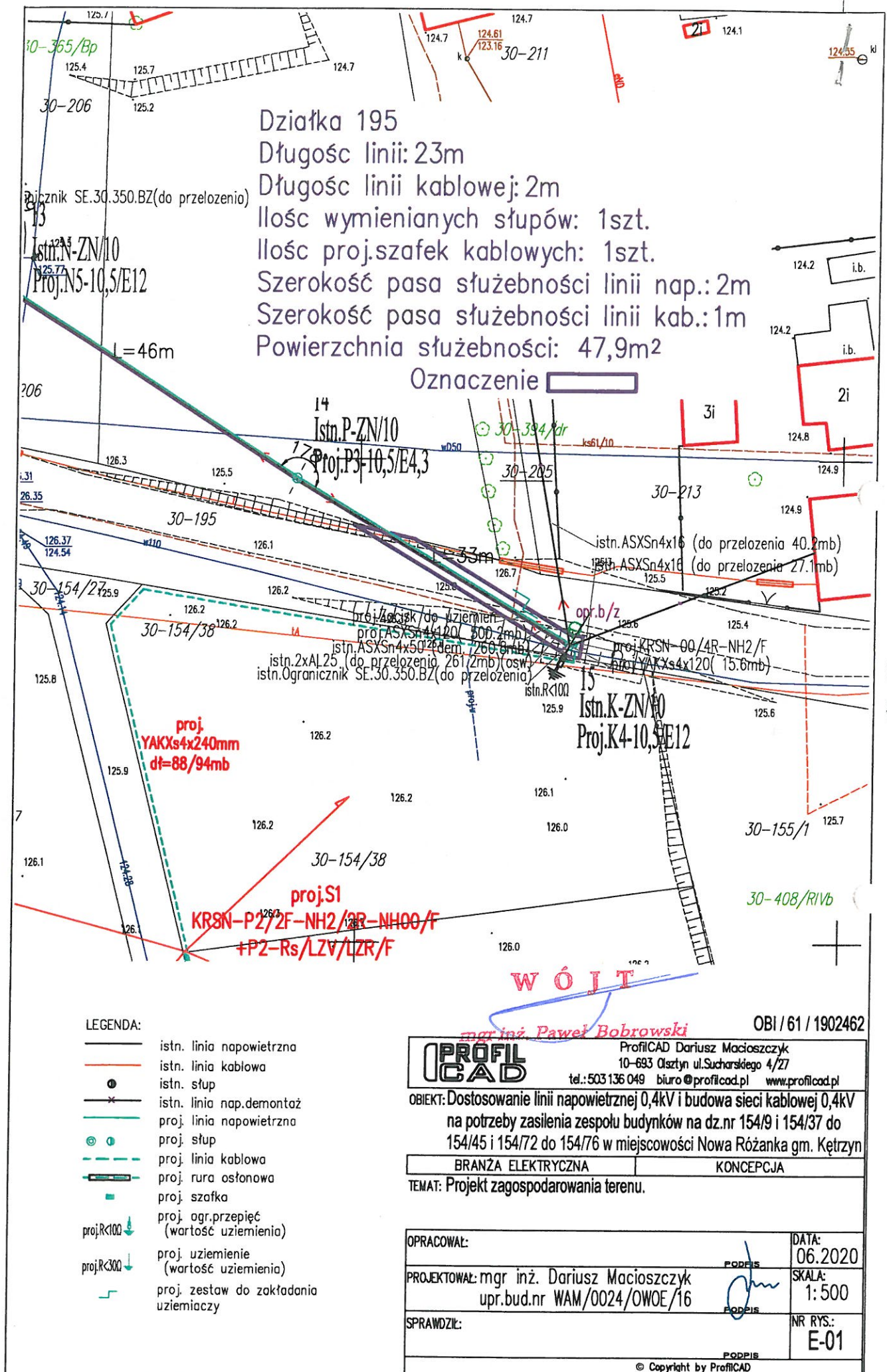
§ 2

Ustanowienie służebności przesyłu nastąpi w formie aktu notarialnego, którego koszty pokryje Przedsiębiorstwo Energetyczne.

§ 3

Zarządzenie wchodzi w życie z dniem wydania.

WÓJT  
  
mgr inż. Paweł Bobrowski



Działka 195  
 Długość linii: 23m  
 Długość linii kablowej: 2m  
 Ilość wymienianych słupów: 1szt.  
 Ilość proj.szafek kablowych: 1szt.  
 Szerokość pasa służebności linii nap.: 2m  
 Szerokość pasa służebności linii kab.: 1m  
 Powierzchnia służebności: 47,9m<sup>2</sup>

Oznaczenie  

- LEGENDA:
- istn. linia napowietrzna
  - istn. linia kablowa
  - istn. słup
  - x istn. linia nap. demontaż
  - proj. linia napowietrzna
  - proj. słup
  - - - proj. linia kablowa
  - ▬ proj. rura osłonowa
  - proj. szafka
  - ↓ proj. ogr.przebieg (wartość uziemienia)
  - ↓ proj. uziemienie (wartość uziemienia)
  - ┌ proj. zestaw do zakładania uziemiaczy

OBI / 61 / 1902462

**PROFIL CAD**  
 mgr inż. Paweł Bobrowski

ProfCAD Dariusz Macioszczyk  
 10-693 Olsztyn ul. Sułkarskiego 4/27  
 tel.: 503 136 049    biuro@proficad.pl    www.proficad.pl


OBIEKT: Dostosowanie linii napowietrznej 0,4kV i budowa sieci kablowej 0,4kV na potrzeby zasilenia zespołu budynków na dz.nr 154/9 i 154/37 do 154/45 i 154/72 do 154/76 w miejscowości Nowa Różanka gm. Kętrzyn

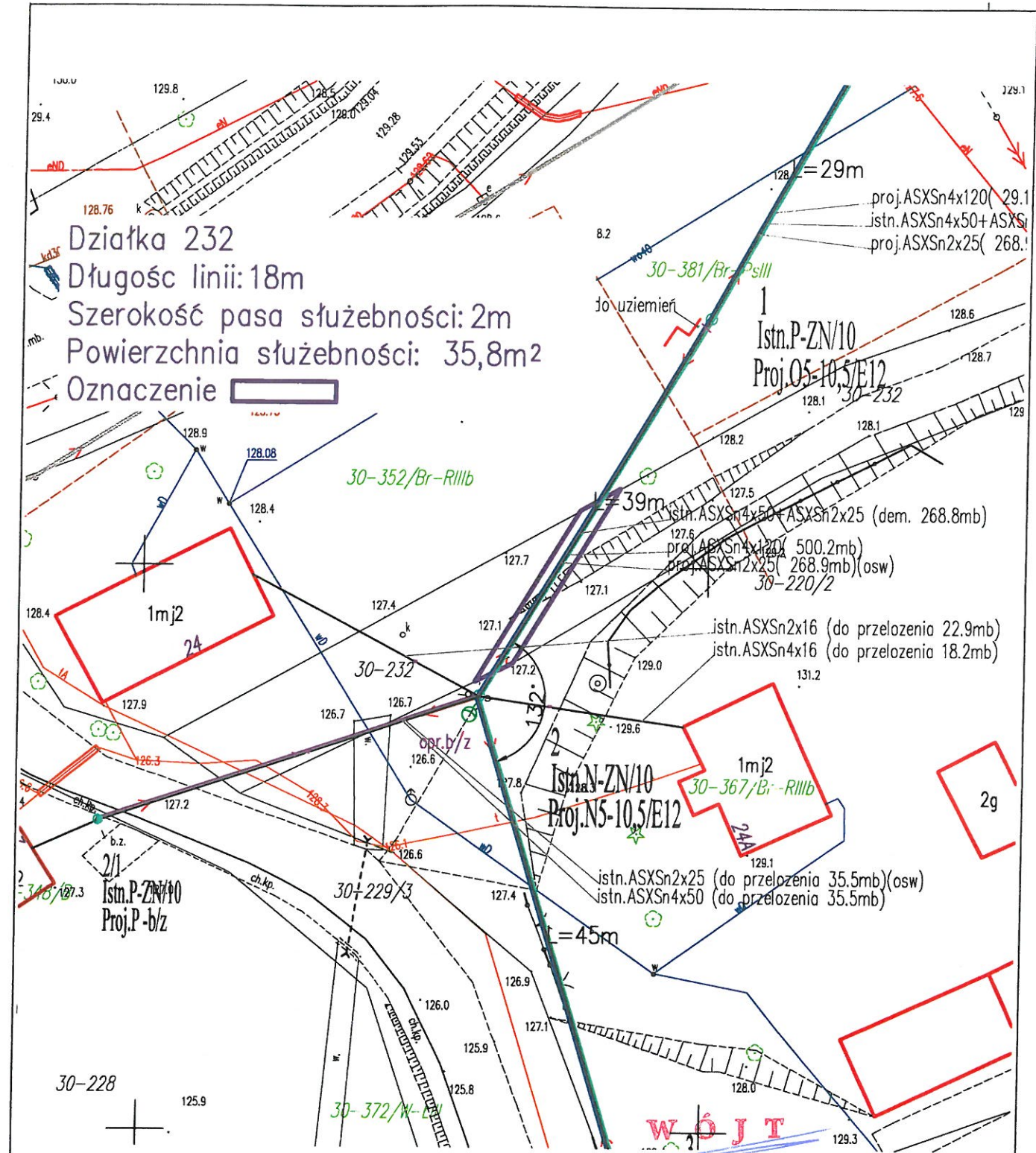
BRANZA ELEKTRYCZNA	KONCEPCJA
--------------------	-----------

TEMAT: Projekt zagospodarowania terenu.







OPRACOWAŁ:		DATA: 06.2020
PROJEKTOWAŁ: mgr inż. Dariusz Macioszczyk upr.bud.nr WAM/0024/OWOE/16	PODPIS <i>[Signature]</i>	SKALA: 1:500
SPRAWDZIŁ:	PODPIS <i>[Signature]</i>	NR RYS.: E-01

© Copyright by ProfCAD

Działka 232  
 Długość linii: 18m  
 Szerokość pasa służebności: 2m  
 Powierzchnia służebności: 35,8m<sup>2</sup>  
 Oznaczenie 






LEGENDA:

-  istn. linia napowietrzna
-  istn. linia kablowa
-  istn. słup
-  istn. linia nap. demontaż
-  proj. linia napowietrzna
-  proj. słup
-  proj. linia kablowa
-  proj. rura osłonowa
-  proj. szafka
-  proj. ogr. przepięć (wartość uziemienia)
-  proj. uziemienie (wartość uziemienia)
-  proj. zestaw do zakładania uziemiaczy

*mgr inż. Paweł Bobrowski*

OBI / 61 / 1902462

<b>PROFIL CAD</b>	ProfiCAD Dariusz Macioszczyk 10-693 Olsztyn ul. Sucharskiego 4/27 tel.: 503 136 049 biuro@proficad.pl www.proficad.pl	
	OBIEKT: Dostosowanie linii napowietrznej 0,4kV i budowa sieci kablowej 0,4kV na potrzeby zasilenia zespołu budynków na dz.nr 154/9 i 154/37 do 154/45 i 154/72 do 154/76 w miejscowości Nowa Różanka gm. Kętrzyn	
BRANŻA ELEKTRYCZNA		KONCEPCJA
TEMAT: Projekt zagospodarowania terenu.		
OPRACOWAŁ:	 PODPIS	DATA: 06.2020
PROJEKTOWAŁ: mgr inż. Dariusz Macioszczyk upr.bud.nr WAM/0024/OWOE/16	 PODPIS	SKALA: 1: 500
SPRAWDZIŁ:	 PODPIS	NR RYS.: E-01
© Copyright by ProfiCAD		