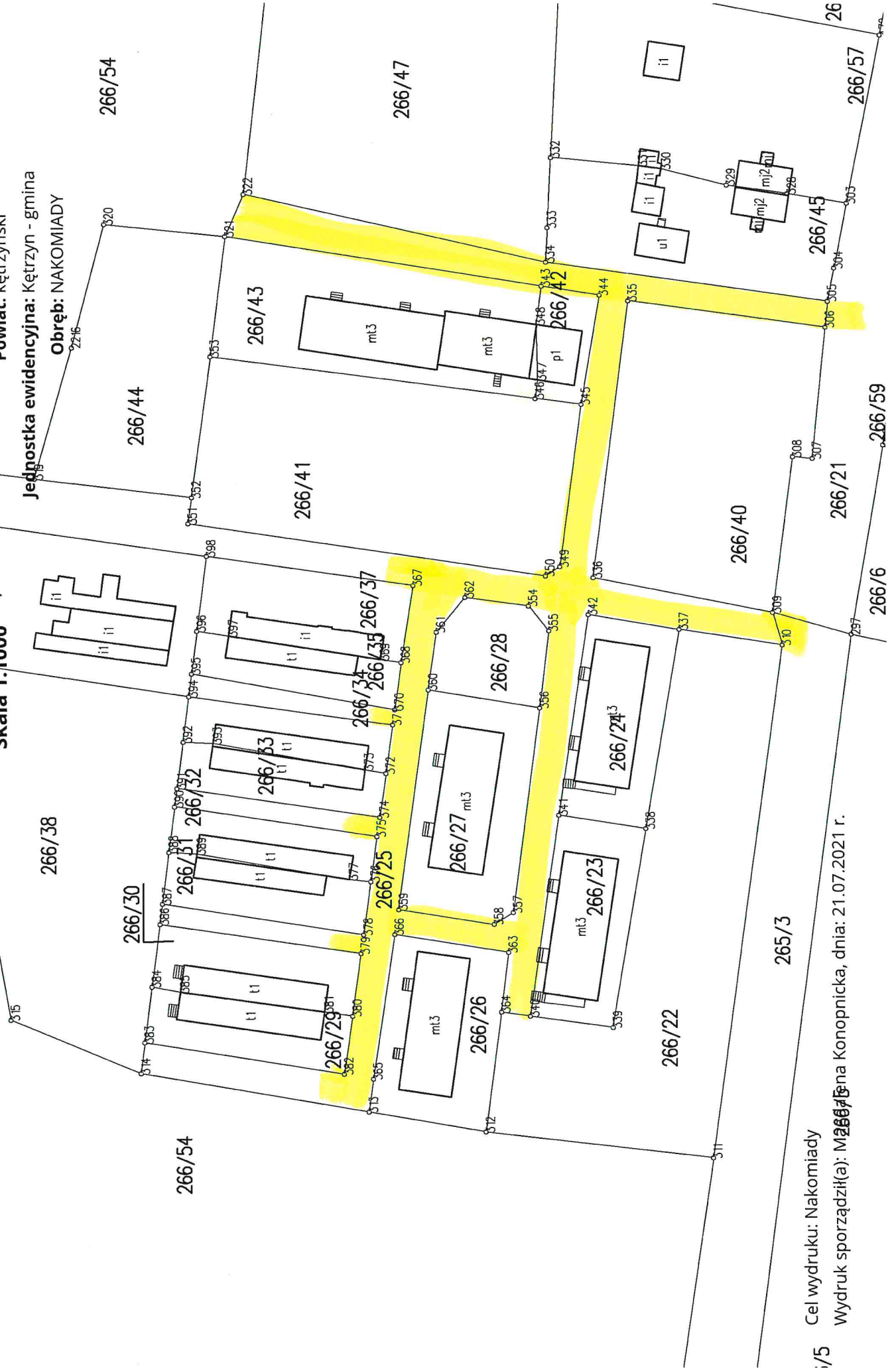


ZADANIE 1

Wrys z mapy
Skala 1:1000

Województwo: warmińsko-mazurskie
Powiat: kętrzyński

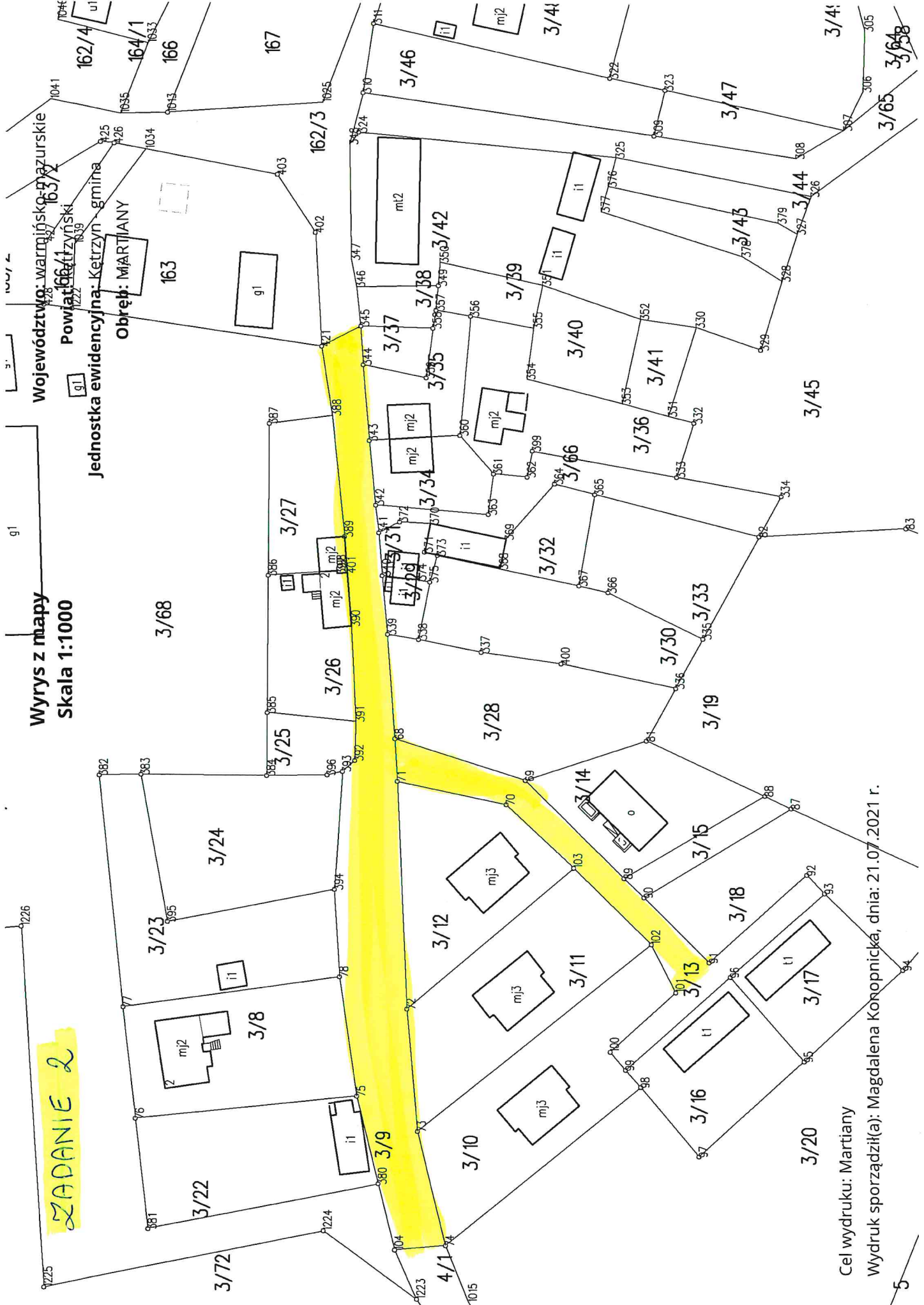
Jednostka ewidencyjna: Kętrzyn - gmina
Obręb: NAKOMIADY



i/5 Cel wydruku: Nakomiady
Wydruk sporządził(a): M266/15 na Konopnicka, dnia: 21.07.2021 r.

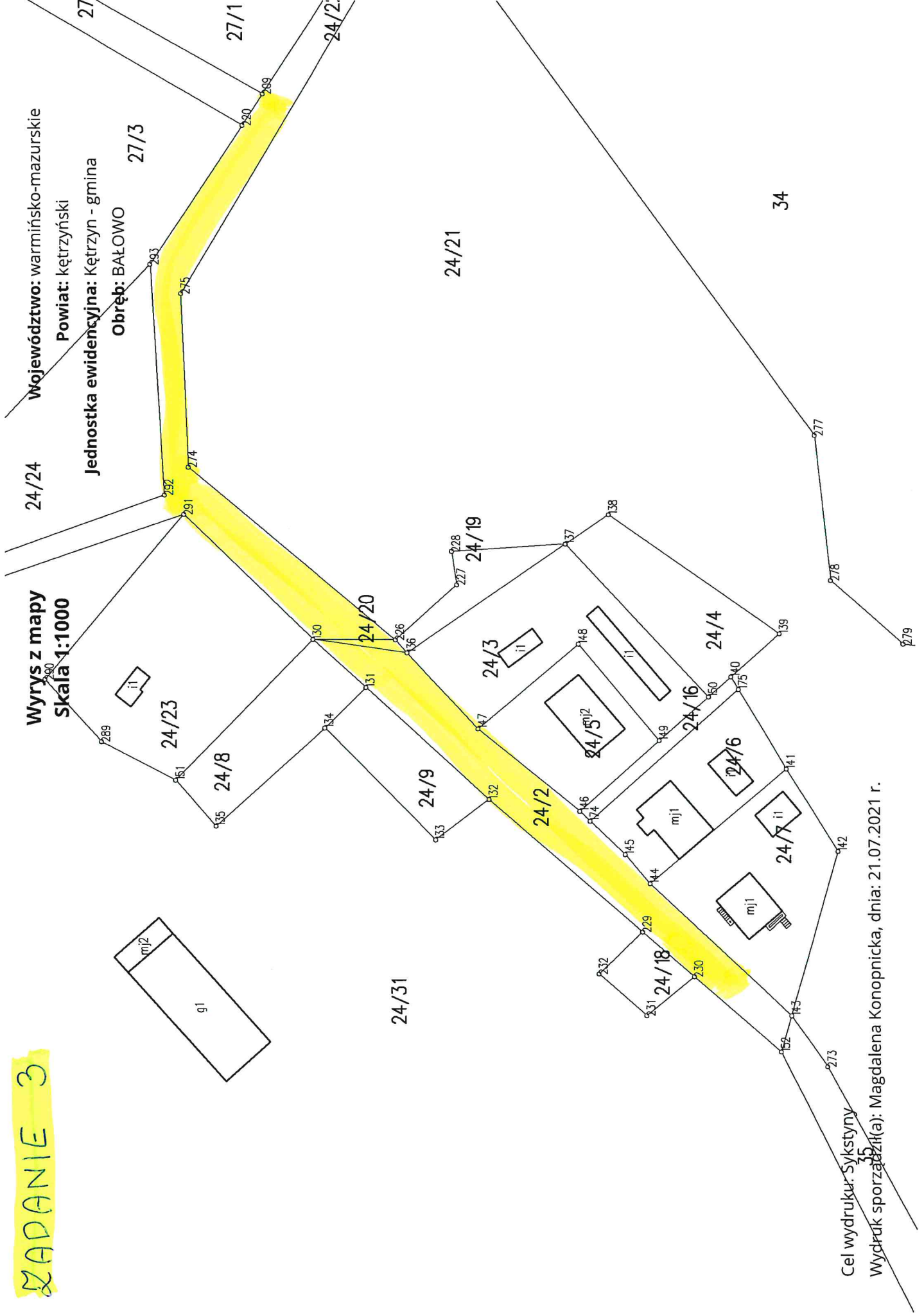
ZADANIE 2

Wyrzys z mapy
Skala 1:1000



Cel wydruku: Martiany
Wydruk sporządził(a): Magdalena Koropnicka, dnia: 21.07.2021 r.

ZADANIE 3

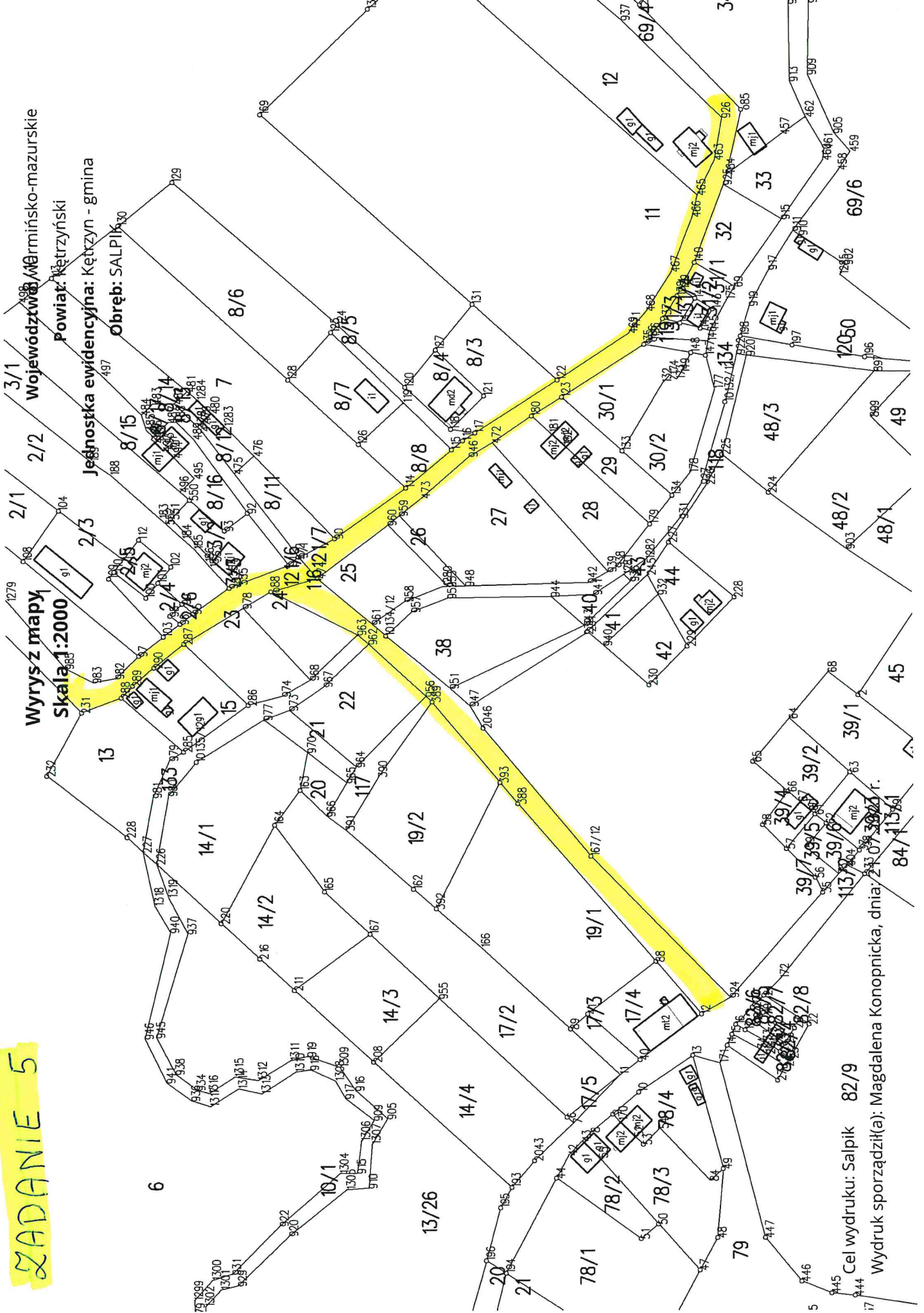


Wyrzys z mapy
Skala 1:1000

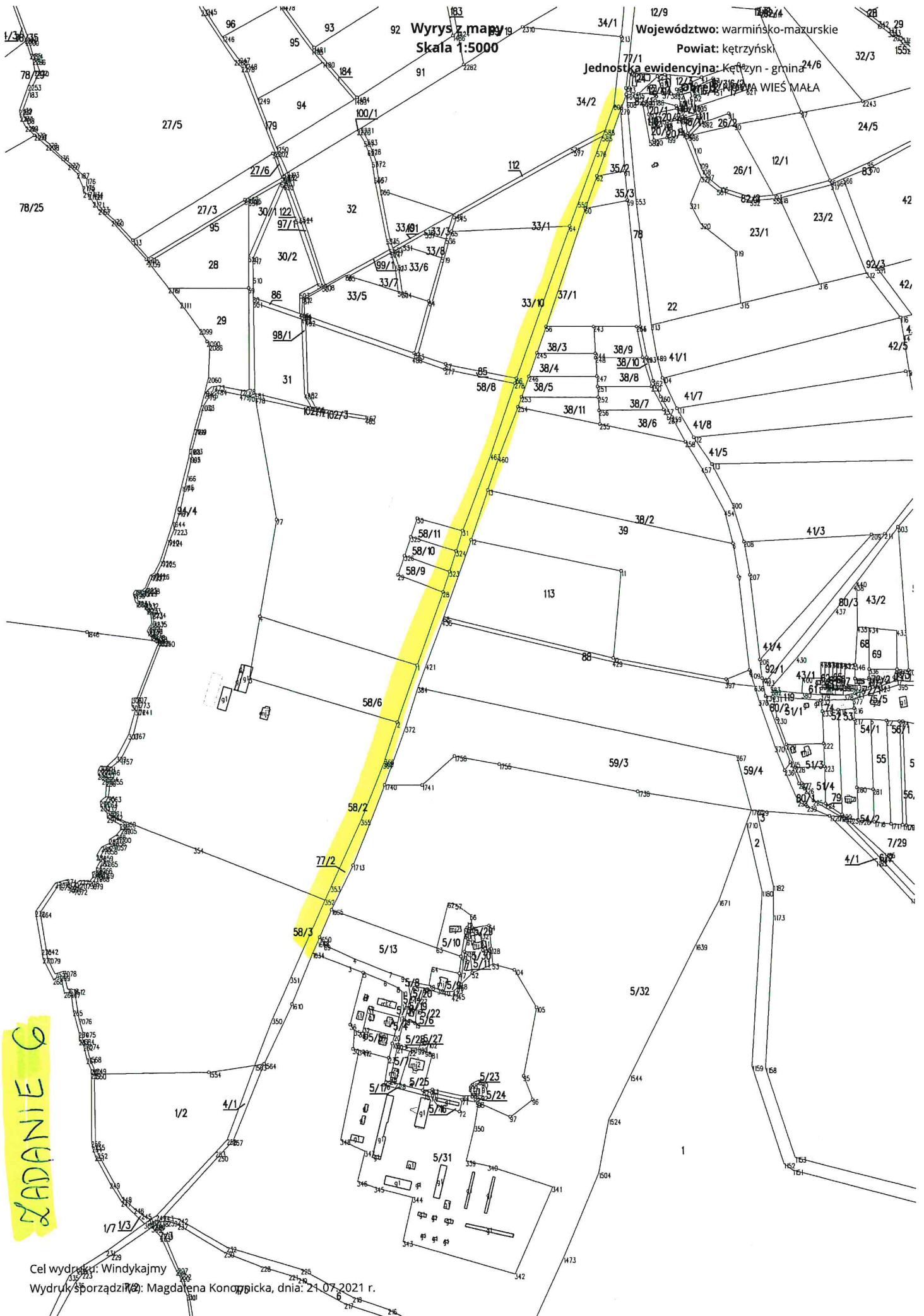
24/24
Województwo: warmińsko-mazurskie
Powiat: kętrzyński
Jednostka ewidencyjna: Kętrzyn - gmina
Obręb: BAŁOWO
27/3
27/1
24/2

Cel wydruku: Sykstywny
Wydruk sporządzony przez: Magdalena Konopnicka, dnia: 21.07.2021 r.

ZADANIE 5



Cel wydruku: Salpik 82/9
Wydruk sporządził(a): Magdalena Konopnicka, dnia: 21.07.2022 r.



Wyrzysk, mapa
Skala 1:5000

Województwo: warmińsko-mazurskie
Powiat: kępczyński
Jednostka ewidencyjna: Kępczyn - gmina WIEŚ MAŁA

ZADANIE 6

Cel wydruku: Windykajmy
Wydruk sporządził(a): Magdalena Konopnicka, dnia: 21.07.2021 r.