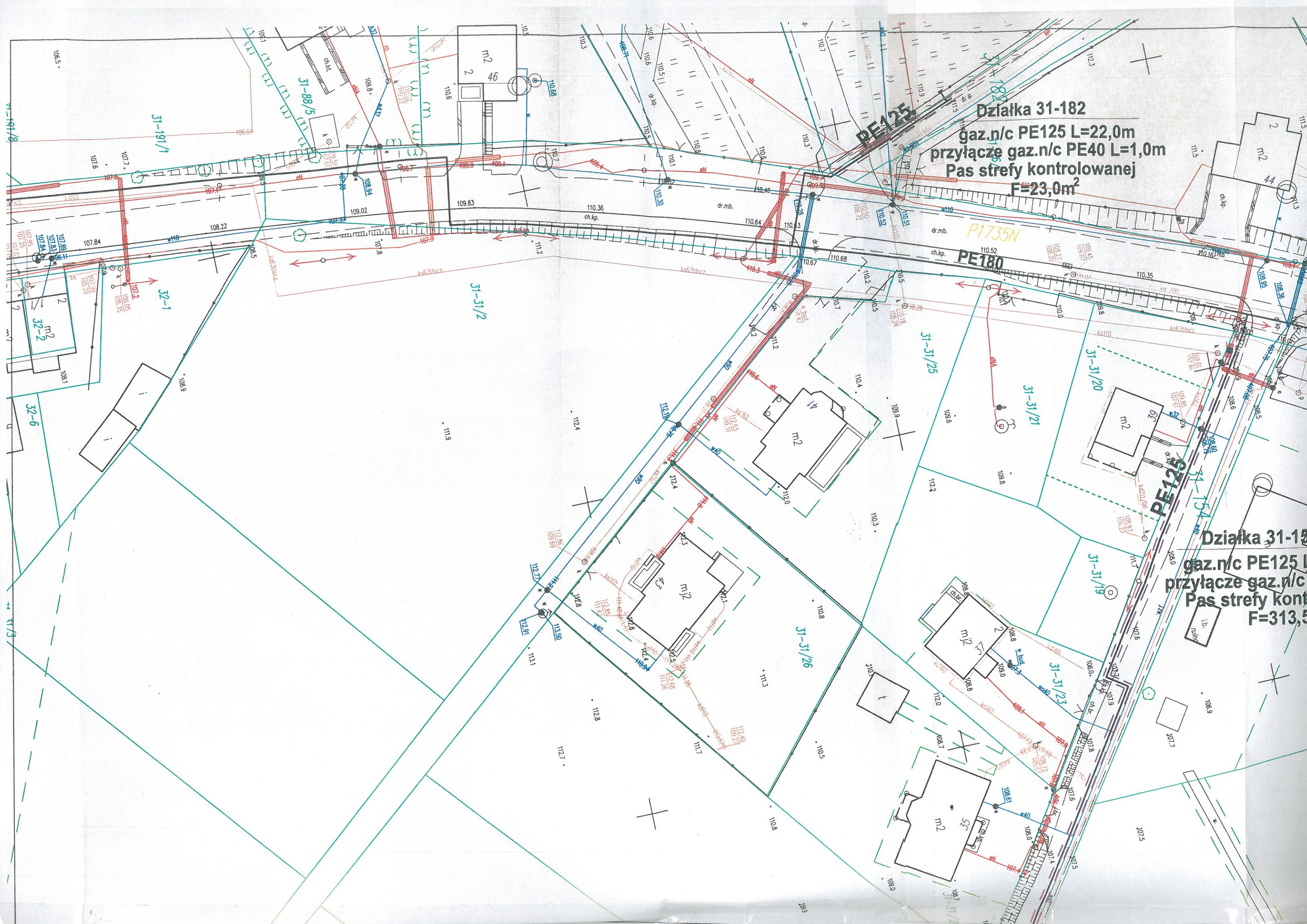


Działka 31-182
gaz.n/c PE125 L=22,0m
przyłącze gaz.n/c PE40 L=1,0m
Pas strefy kontrolowanej
F=23,0m²

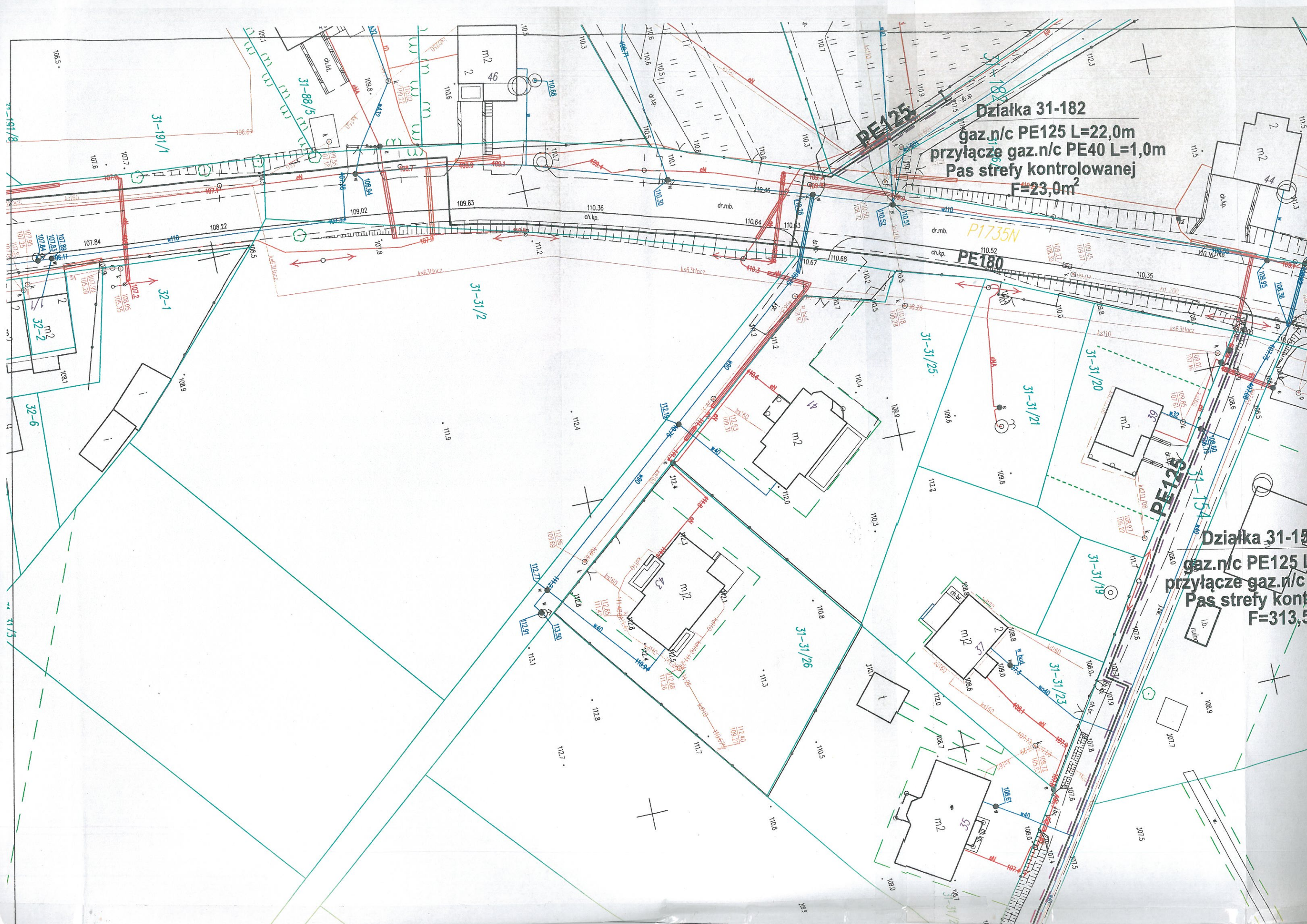
Działka 31-168
gaz.n/c PE180 L=35,0m
Pas strefy kontrolowanej
F=35,0m²

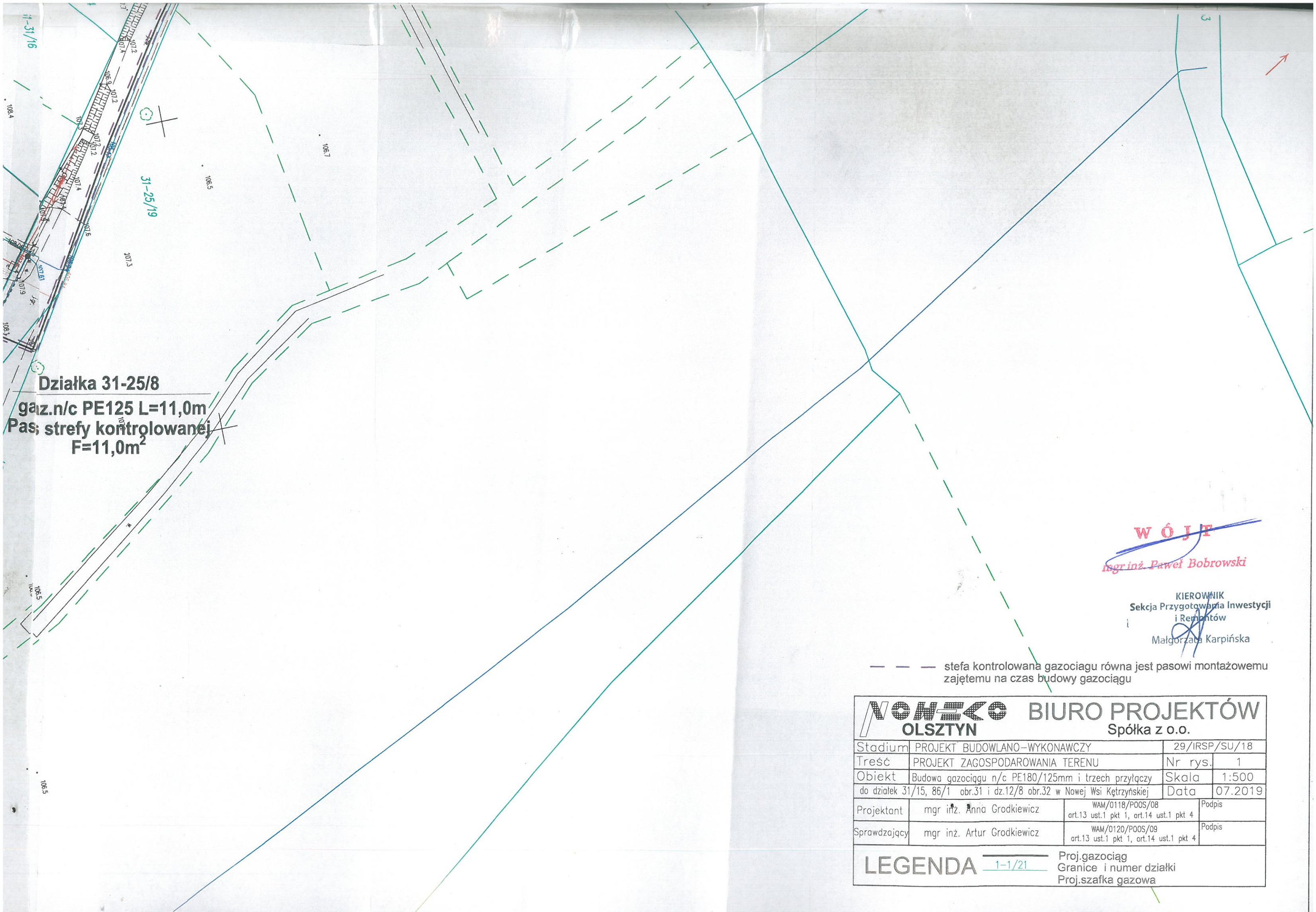
Działka 31-154
gaz.n/c PE125 L=312,5m
przyłącze gaz.n/c PE40 L=1,0m
Pas strefy kontrolowanej
F=313,5m²



Działka 31-182
gaz.n/c PE125 L=22,0m
przyłącze gaz.n/c PE40 L=1,0m
Pas strefy kontrolowanej
F=23,0m²

Działka 31-154
gaz.n/c PE125 L=
przyłącze gaz.n/c P
Pas strefy kontro
F=313,5m²





Działka 31-25/8

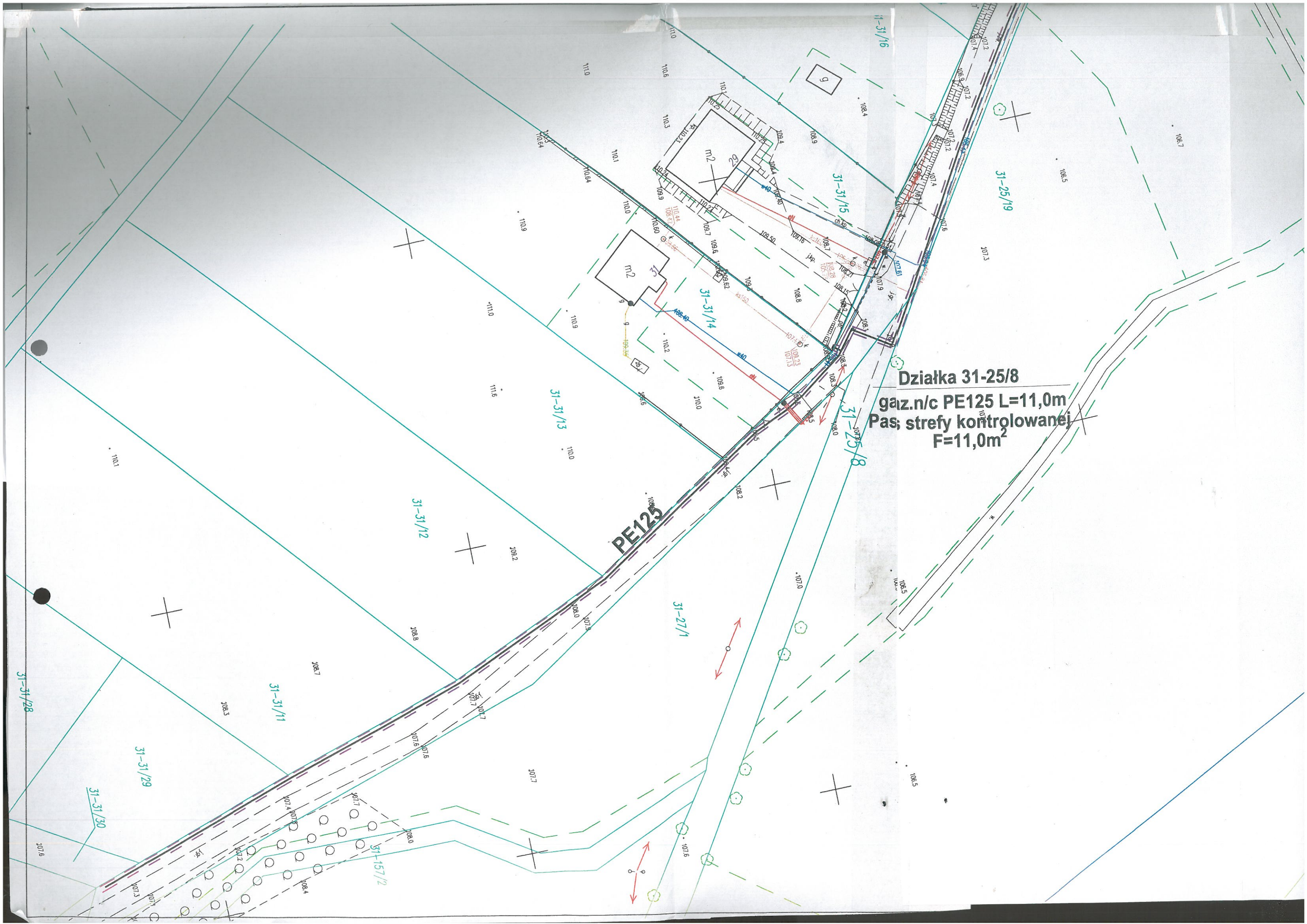
gaz.n/c PE125 L=11,0m
 Pas; strefy kontrolowanej
 F=11,0m²

WÓJT
 Inż. inż. Paweł Bobrowski

KIEROWNIK
 Sekcja Przygotowania Inwestycji
 i Remontów
 Małgorzata Karpińska

--- stefa kontrolowana gazociągu równa jest pasowi montażowemu
 zajętemu na czas budowy gazociągu

NOWEKO		BIURO PROJEKTÓW	
OLSZTYN		Spółka z o.o.	
Stadium	PROJEKT BUDOWLANO-WYKONAWCZY	29/IRSP/SU/18	
Treść	PROJEKT ZAGOSPODAROWANIA TERENU	Nr rys.	1
Obiekt	Budowa gazociągu n/c PE180/125mm i trzech przyłączy do działek 31/15, 86/1 obr.31 i dz.12/8 obr.32 w Nowej Wsi Kętrzyńskiej	Skala	1:500
		Data	07.2019
Projektant	mgr inż. Anna Grodkiewicz	WAM/0118/POOS/08 art.13 ust.1 pkt 1, art.14 ust.1 pkt 4	Podpis
Sprawdzający	mgr inż. Artur Grodkiewicz	WAM/0120/POOS/09 art.13 ust.1 pkt 1, art.14 ust.1 pkt 4	Podpis
LEGENDA		1-1/21 Proj.gazociąg	
		Granice i numer działki	
		Proj.szafka gazowa	



Działka 31-25/8
gaz.n/c PE125 L=11,0m
Pas; strefy kontrolowanej
F=11,0m²

PE125

31-31/28

31-31/29

31-31/30

31-31/11

31-31/12

31-31/13

31-27/1

31-25/18

31-25/19

31-31/15

31-31/14

1-31/16

31-157/2