

ZARZĄDZENIE NR 98/2019
WÓJTA GMINY KĘTRZYN
z dnia 08 października 2019 r.

w sprawie wyrażenia zgody na obciążenie nieruchomości stanowiącej własność
Gminy Kętrzyn służebnością przesyłu.

Na podstawie art. 30 ust. 2 pkt 3 ustawy o samorządzie gminnym (jedn. tekst Dz. U. z 2019 r. poz. 506), art.305¹ ustawy z dnia 23 kwietnia 1964 r. Kodeks Cywilny (jedn. tekst Dz. U z 2018r., poz. 1025) oraz art. 13 ust. 1 ustawy z dnia 21 sierpnia 1997 r. o gospodarce nieruchomościami (jedn. tekst – Dz. U. z 2018 r. poz. 2204 ze zm.), § 4 ust. 2 pkt 5 Uchwały Nr XLIX/326/2010 Rady Gminy Kętrzyn z dnia 29.09.2010 r. w sprawie określenia zasad gospodarowania gminnym zasobem nieruchomości Gminy Kętrzyn oraz § 3 Uchwały Nr V/31/2019 Rady Gminy Kętrzyn z dnia 6.03.2019 r. w sprawie ustalenia zasad obciążania nieruchomości Gminy Kętrzyn służebnościami gruntowymi i przesyłu, Wójt Gminy Kętrzyn zarządza, co następuje:

§ 1

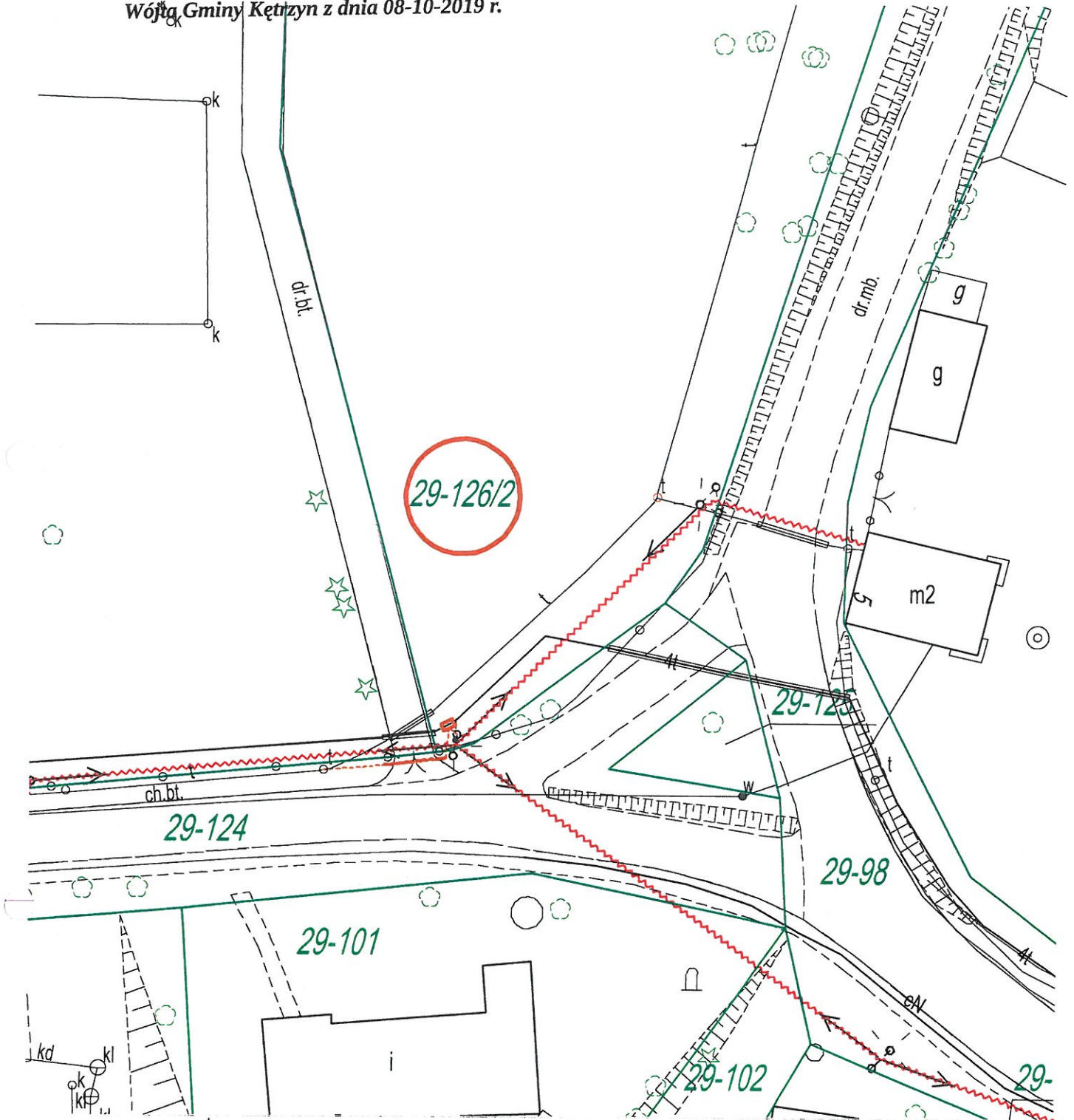
Wyrażam zgodę na obciążenie nieruchomości stanowiących własność Gminy Kętrzyn oznaczonych w ewidencji gruntów jako:

- działka nr 126/2 o pow. 6222 m², obręb Nakomiady, KW Nr OL1K/00038056/1,
- działka nr 102 o pow. 670 m², obręb Nakomiady, KW Nr OL1K/00039061/6,
- działka nr 157/3 o pow. 1239 m², obręb Nakomiady, KW Nr OL1K/00019570/1,
- działka nr 157/9 o pow. 695 m², obręb Nakomiady, KW Nr OL1K/00020007/4,
- działka nr 120 o pow. 174 m², obręb Nakomiady, KW Nr OL1K/00033963/7,
- działka nr 121 o pow. 1278 m², obręb Nakomiady, KW Nr OL1K/00029391/5,
- działka nr 130 o pow. 98 m², obręb Nakomiady, KW Nr OL1K/00039061/6,
- działka nr 13/22 o pow. 5060 m², obręb Bałowo, KW Nr OL1K/00020818/2,
- działka nr 82/8 o pow. 192 m², obręb Salpik, KW Nr OL1K/00021980/5,
- działka nr 84/1 o pow. 17206 m², obręb Salpik, KW Nr OL1K/00021980/5,
- działka nr 38 o pow. 1991 m², obręb Salpik, KW Nr OL1K/00040675/3,
- działka nr 19/1 o pow. 4633 m², obręb Salpik, KW Nr OL1K/00040014/2

na rzecz Nexera Sp. z o.o. z siedzibą w Warszawie na okres lat dziesięciu odpłatną służebnością przesyłu, polegającej na:

- 1) prawie do korzystania z nieruchomości obciążonych w zakresie niezbędnym do posadowienia na nich w przyszłości urządzeń linii telekomunikacyjnej w postaci kabla światłowodowego zawieszzonego na słupach, wraz z osprzętem (mufa i stelaż zapasu kabla) albo mikrokanalizacji, bądź kanalizacji ułożonej w ziemi o przebiegu zgodnym z załącznikiem graficznym (załącznik nr 1 do niniejszej Umowy),
- 2) znoszeniu istnienia posadowionych na nieruchomościach obciążonych urządzeń, o których mowa w pkt 1, po ich posadowieniu,
- 3) prawie do korzystania z nieruchomości obciążonych w zakresie niezbędnym do dokonywania konserwacji, remontów, modernizacji, usuwania awarii oraz przebudowy urządzeń i instalacji, o których mowa w pkt 1 i pkt 2 wraz z prawem wejścia i wjazdu na teren odpowiednim sprzętem przez pracowników Przedsiębiorstwa oraz przez wszystkie podmioty i osoby, którymi Przedsiębiorstwo posługuje się w związku z prowadzoną działalnością, powiadamiając

Załącznik nr 1 do Zarządzenia nr 98/2019
Wójta Gminy Ketrzyn z dnia 08-10-2019 r.

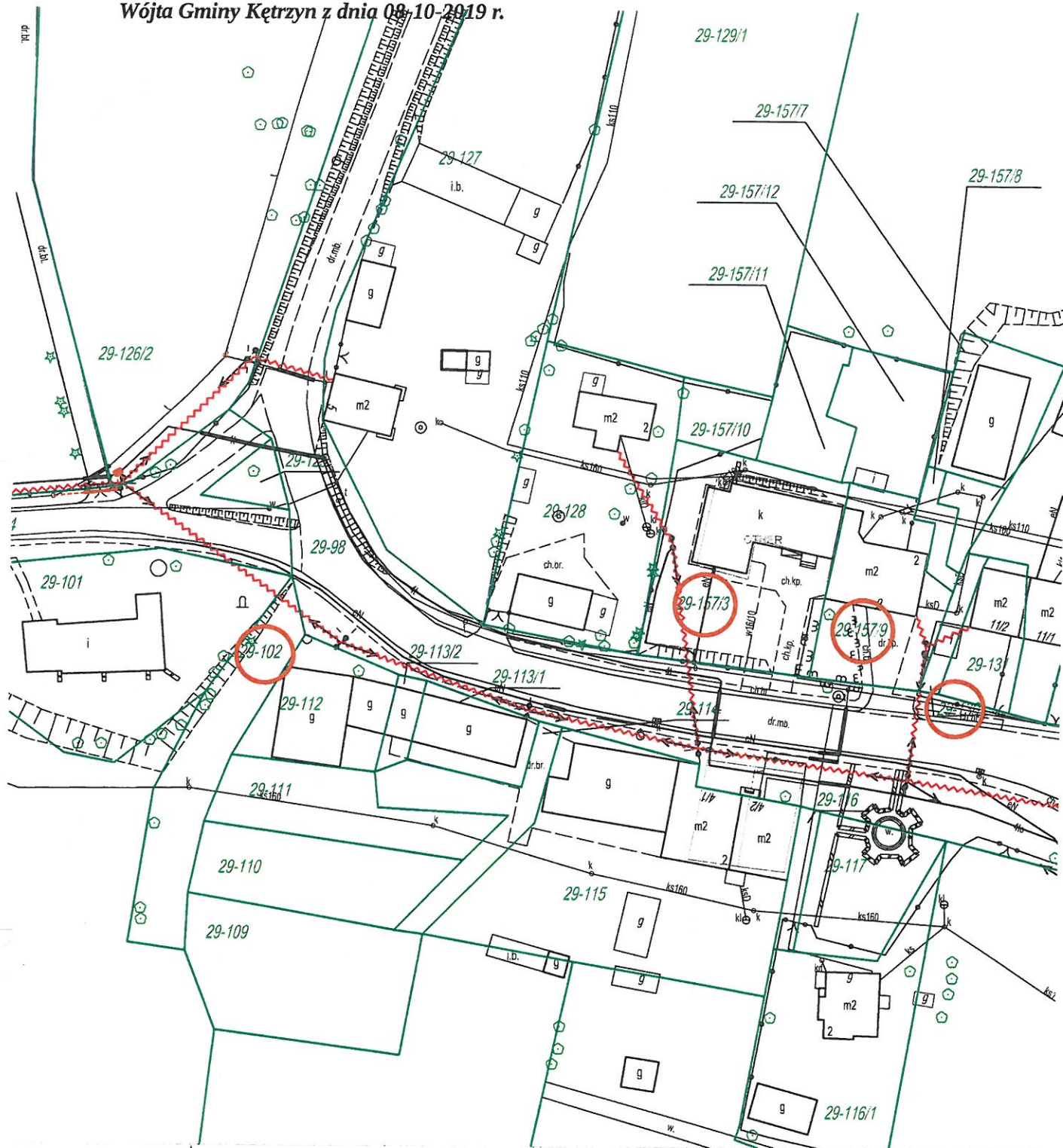


Legenda:

- Istniejący słup en. niskiego napięcia
- Projektowana trasa napowietrznej linii kablowej
- Projektowana trasa doziemnej linii kablowej
- Projektowana rura osłonowa
- Projektowana studnia kablowa
- Numer działki

Tytuł Projektu: Budowa telekomunikacyjnej linii kablowej w miejscowości Nakomiady, gmina Ketrzyn, powiat ketrzyński				Wykonawca: IRIS Telecommunication Poland Sp. z o.o. ul. Sienkiewicza 85/87 90-059 Łódź				Formal: A4	
Temat Rysunku: Budowa telekomunikacyjnej linii kablowej w miejscowości Nakomiady, gmina Ketrzyn, powiat ketrzyński, działka nr 126/2				Investor: Nexera Sp. z o.o. Al. Jana Pawła II 29, Atrium Plaza, VI p. 00-867 Warszawa				Skala: 1:500	
	Imię i Nazwisko	Nr Uprawnień	Podpis	Data	Projekt ID	Uzęgl:	Isaac:		
Projektant:	Michał Łukasik	WNI/0130/PD0T-15		02.2019	Nr Obszaru:	3	Isaac:		
Opracował:	Angelika Wójcik			02.2019	Kod Obszaru:	OLS	Arkusze:		
Sprawił:				02.2019	Nr Szafy Dostawczej:	587369	Nr rysunku:		
							1		

Załącznik nr 1 do Zarządzenia nr 98/2019
Wójta Gminy Kętrzyn z dnia 08.10.2019 r.

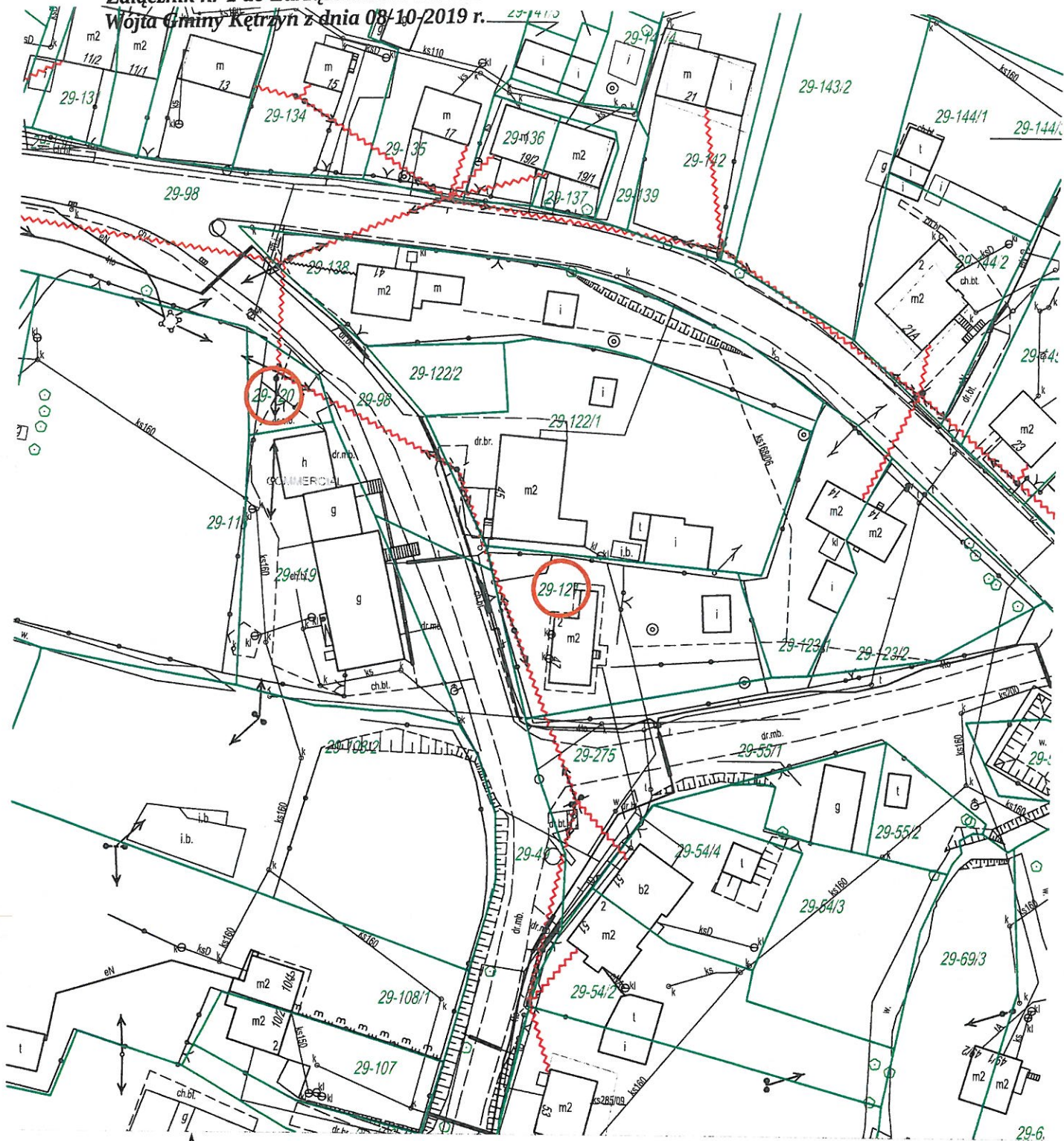


Legenda:


- Istniejący słup en. niskiego napięcia
- Projektowana trasa napowietrznej linii kablowej
- Projektowana trasa doziemnej linii kablowej
- Projektowana rura osłonowa
- Projektowana studnia kablowa
- Numer działki

Tytuł Projektu: Budowa telekomunikacyjnej linii kablowej w miejscowości Nakomiady, gmina Kętrzyn, powiat kętrzyński				Wykonawca: IRIS Telecommunication Poland Sp. z o.o. ul. Sienkiewicza 85/87, 90-039 Łódź			
Temat Rysunku: Budowa telekomunikacyjnej linii kablowej w miejscowości Nakomiady, gmina Kętrzyn, powiat kętrzyński, działka nr 102, 157/3, 157/9, 130				Investor: Nexera Sp. z o.o. Al. Jana Pawła II 29, Atrium Plaza, VI p. 00-867 Warszawa		Format: A4 Skala: 1:1000	
	Imię i Nazwisko	Nr Uprawnień	Podpis	Data	Projekt ID: 3.6.2B.56	Uwagi:	
Projektant:	Michał Łukasik	WYM 913W/P007-15		02.2019	Nr Obszaru: 3		
Opracował:	Angelika Wójcik			02.2019	Kod Obszaru: OLS	Ilosc: 1	
Sprawił:				02.2019	Nr Szafy Dostepowej: 687369	Arkusze: 2/3	
						Nr rysunku: 1	

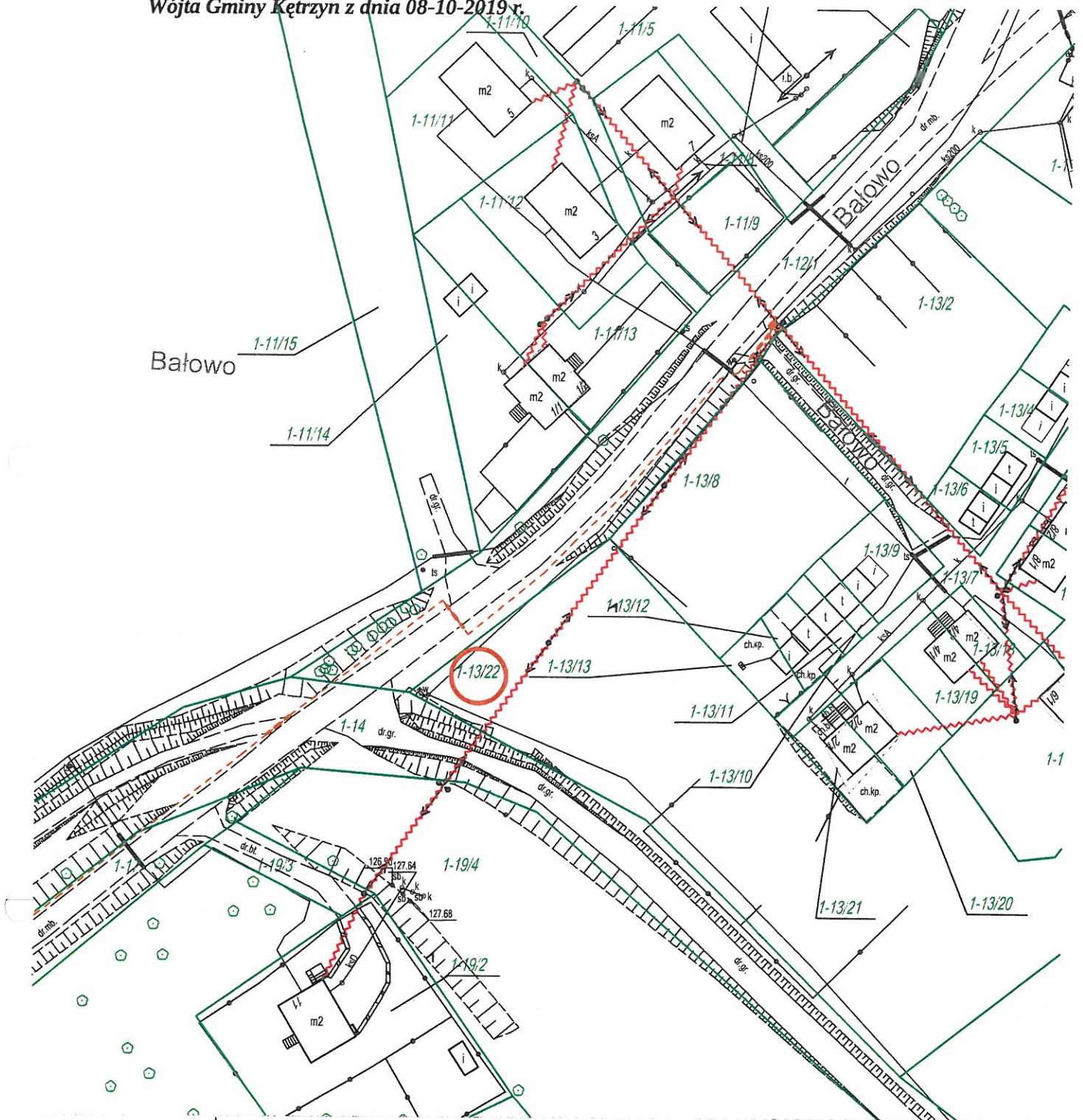
**Załącznik nr 1 do Zarządzenia nr 98/2019
Wójta Gminy Kętrzyn z dnia 08/10/2019 r.**



- Legenda:**
- Istniejący słup en. niskiego napięcia
 - Projektowana trasa napowietrznej linii kablowej
 - Projektowana trasa doziemnej linii kablowej
 - Projektowana rura osłonowa
 - Projektowana studnia kablowa
 - Numer działki

Tytuł Projektu: Budowa telekomunikacyjnej linii kablowej w miejscowości Nakomiedy, gmina Kętrzyn, powiat kętrzyński		Wykonawca:  IRIS Telecommunication Poland Sp. z o.o. ul. Sienkiewicza 85/87, 90-039 Łódź	
Temat Rysunku: Budowa telekomunikacyjnej linii kablowej w miejscowości Nakomiedy, gmina Kętrzyn, powiat kętrzyński, działka nr 121, 120		Investor: Nexera Sp. z o.o. Al. Jana Pawła II 29, Atrium Plaza, VI p. 00-867 Warszawa	
		Format: A4 Skala: 1:1000 Ilość: 1 Arkusz: 3/3 Nr rysunku: 1	
Projektant:	Imię i Nazwisko: Michał Łukasik	Nr Uprawnień: WAN 0133/P007/15	Podpis: [Signature]
Opracował:	Imię i Nazwisko: Angelika Wójcik		
Sprawił:			
		Projekt ID: 3.6.28.56	Uwagi:
		Nr Obszaru: 3	
		Kod Obszaru: OLS	
		Nr Szczyt Dostępowej: 687369	

Załącznik nr 1 do Zarządzenia nr 98/2019
Wójta Gminy Kętrzyn z dnia 08-10-2019 r.

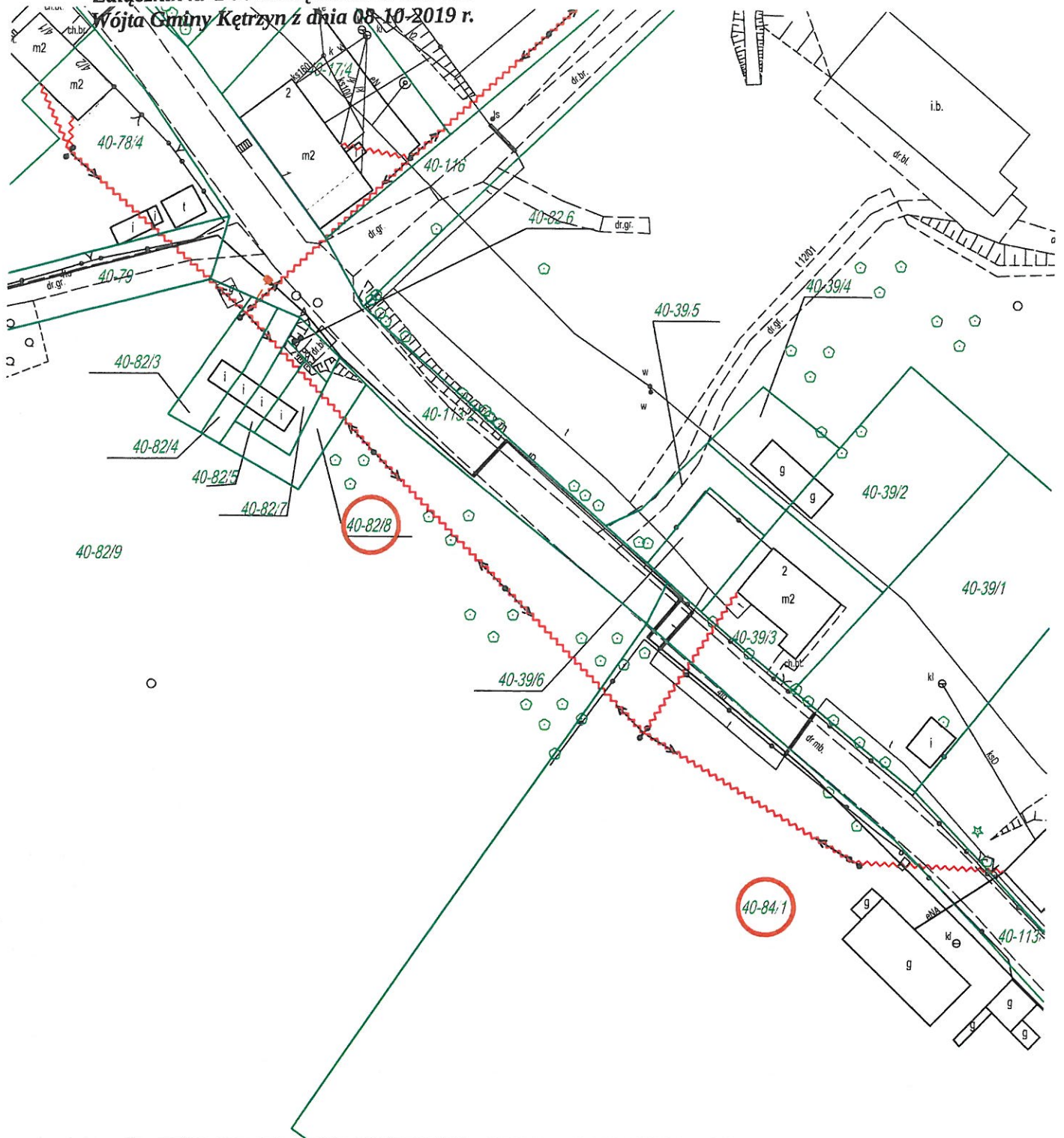


Legenda:

- Istniejący słup en. niskiego napięcia
- Projektowana trasa napowietrznej linii kablowej
- Projektowana trasa doziemnej linii kablowej
- Projektowana rura osłonięta
- Projektowana studnia kablowa
- Numer działki

<p>Tytuł Projektu: Budowa telekomunikacyjnej linii kablowej w miejscowości Bałowo, gmina Kętrzyn, powiat kętrzyński</p>				<p>Wykonawca: IRIS Telecommunication Poland Sp. z o.o. ul. Sienkiewicza 85/87, 90-059 Łódź</p>			
<p>Temat Rysunku: Budowa telekomunikacyjnej linii kablowej w miejscowości Bałowo, gmina Kętrzyn, powiat kętrzyński, działka nr 13/22</p>				<p>inwestor: Nexera Sp. z o.o. A. Jana Pawła II 29, Atrium Plaza, VI p. 00-857 Warszawa</p>			
				Format: A4			
				Skala: 1:1000			
				Ilość: 1			
				Arkusz: 1/1			
				Nr rysunku: 2			
Projektant:	Michał Łukasik	Nr Uprawnień:	WVL.0130/PO07/15	Data:	02.2019		
Dopracował:	Angelika Wójcik	Podpis:		Projekt ID:	3.6.28.56		
Sprawdził:		Data:	02.2019	Nr Obszaru:	3		
		Nr Szały Dostępowej:	687369	Kod Obszaru:	OLS		
Uwagi:							

**Załącznik nr 1 do Zarządzenia nr 98/2019
Wójta Gminy Kętrzyn z dnia 05.10.2019 r.**

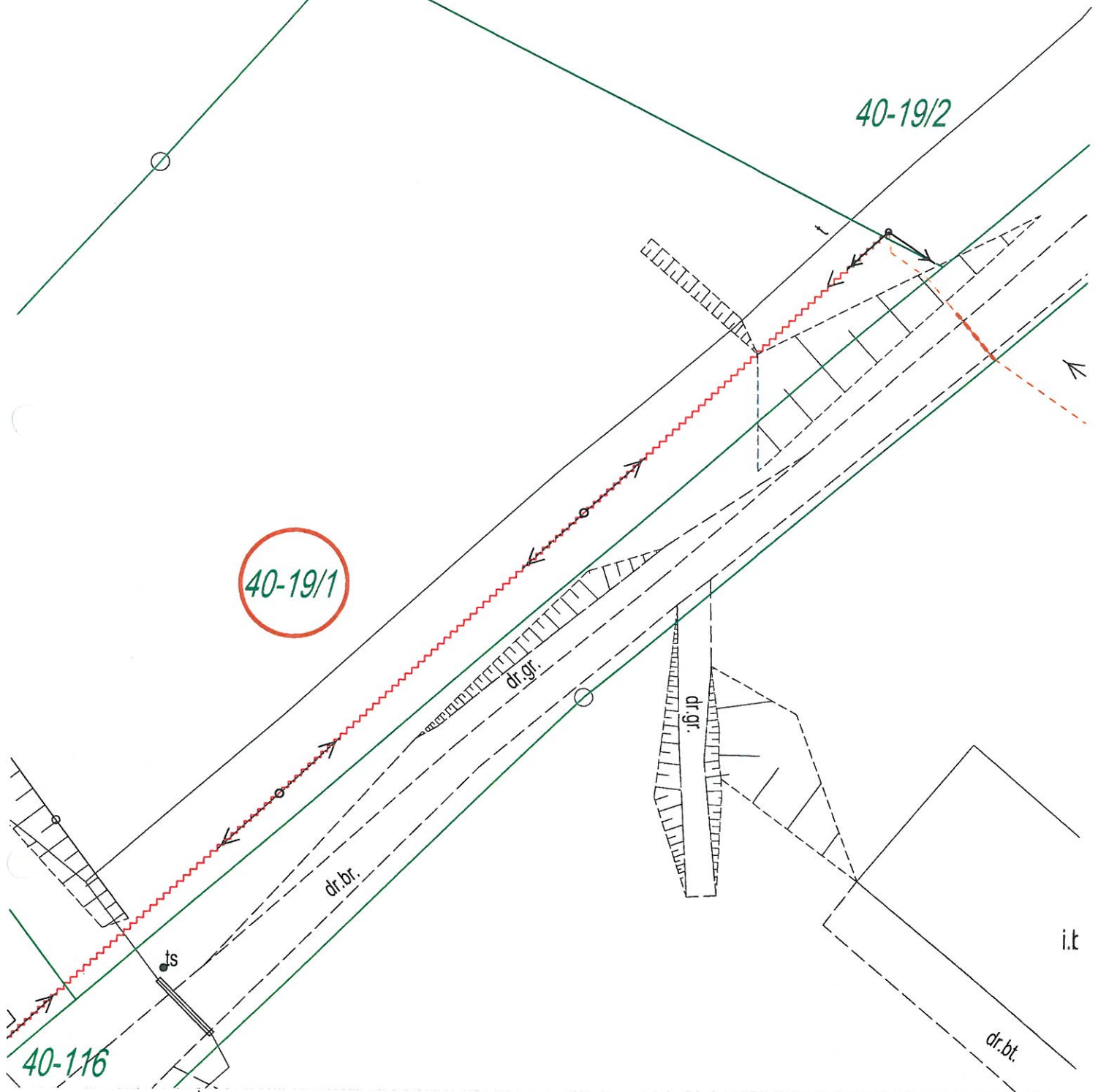


Legenda:

- Istniejący słup en. niskiego napięcia
- Projektowana trasa napowietrznej linii kablowej
- Projektowana trasa doziemnej linii kablowej
- Projektowana rura osłonowa
- Projektowana studnia kablowa
- Numer działki

Tytuł Projektu: Budowa telekomunikacyjnej linii kablowej w miejscowości Salpik gmina Kętrzyn, powiat kętrzyński				Wykonawca: IRIS Telecommunication Poland Sp. z o.o. ul. Sienkiewicza 85/87, 90-059 Łódź			
Temat Rysunku: Budowa telekomunikacyjnej linii kablowej w miejscowości Salpik, gmina Kętrzyn, powiat kętrzyński, działka nr 82/B, 84/1				Inwestor: Nexera Sp. z o.o. Al. Jana Pawła II 29, Altium Plaza, VI p. 00-867 Warszawa			
	Imię i Nazwisko	Nr Upewnien	Podpis	Data	Projekt ID: 3.6.28.56	Uwagi:	Format: A4
Projektant:	Michał Łukasik	WAVL.0130/POOT15		02.2019	Nr Oszoru: 3		Skala: 1:1000
Opracował:	Angelika Wójcik			02.2019	Kod Obszaru: OLS		Ilość: 1
Sprawił:				02.2019	Nr Szafy Dostawczej: 687359		Arkusz: 1/3
							Nr rysunku: 3

Załącznik nr 1 do Zarządzenia nr 98/2019
Wójta Gminy Kętrzyn z dnia 08-10-2019 r.

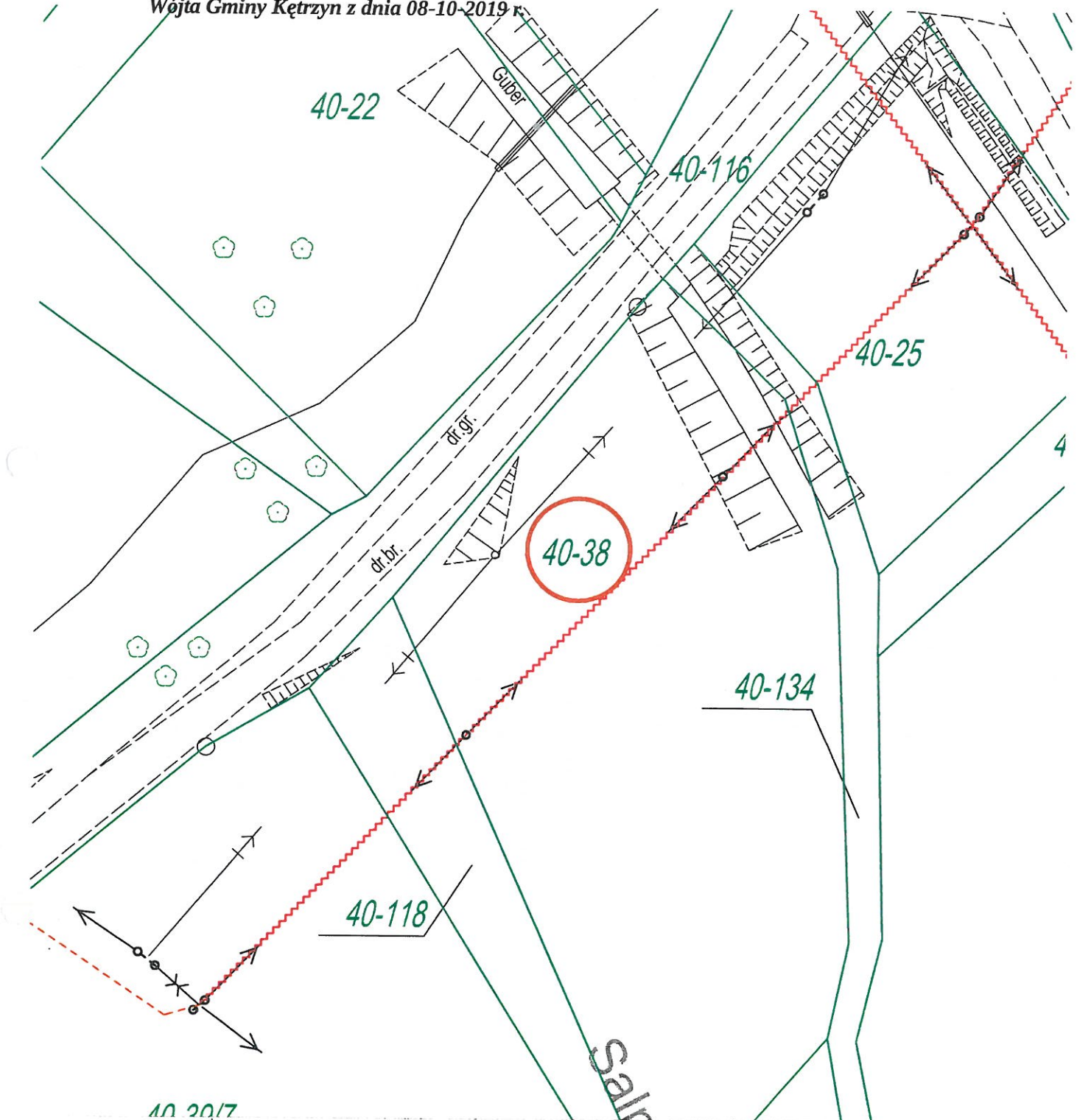


Legenda:

- Istniejący słup en. niskiego napięcia
- Projektowana trasa napowietrznej linii kablowej
- Projektowana trasa doziemnej linii kablowej
- Projektowana rura osłonowa
- Projektowana studnia kablowa
- Numer działki

Tytuł Projektu: Budowa telekomunikacyjnej linii kablowej w miejscowości Sapik, gmina Kętrzyn, powiat kętrzyński				Wykonawca: IRIS Telecommunication Poland Sp. z o.o. ul. Sienkiewicza 85/87, 90-059 Łódź			
Temat Rysunku: Budowa telekomunikacyjnej linii kablowej w miejscowości Sapik, gmina Kętrzyn, powiat kętrzyński, działka nr 19/1				Inwestor: Nexera Sp. z o.o. Al. Jana Pawła II 29, Atrium Plaza, VI p. 00-867 Warszawa			
Projektant: Michał Łukasik WAM/0130/POD/15		Data: 02 2019		Projekt ID: 3.6.28.56		Format: A4	
Opracował: Angelika Wójcik		Data: 02 2019		Nr Obszaru: 3		Skala: 1:500	
Sprawdził:		Data: 02 2019		Kod Obszaru: OLS		Lp. str.: 1	
				Nr Szafy Jostkowej: 687369		Arkusze: 2/3	
						Nr rysunku: 3	

Załącznik nr 1 do Zarządzenia nr 98/2019
Wójta Gminy Kętrzyn z dnia 08-10-2019 r.



40-20/7



Legenda:

- Istniejący słup en. niskiego napięcia
- Projektowana trasa napowietrznej linii kablowej
- Projektowana trasa doziemnej linii kablowej
- Projektowana rura osłonowa
- Projektowana studnia kablowa
- Numer działki

Tytuł Projektu: Budowa telekomunikacyjnej linii kablowej w miejscowości Salpek, gmina Kętrzyn, powiat kętrzyński					Wykonawca: IRIS Telecommunication Poland Sp. z o.o. ul. Sienkiewicza 85/87, 90-039 Łódź			
Temat Rysunku: Budowa telekomunikacyjnej linii kablowej w miejscowości Salpek, gmina Kętrzyn, powiat kętrzyński, działka nr 38					Inwestor: Nexera Sp. z o.o. Al. Jana Pawła II 29, Atrium Plaza, VI p. 00-667 Warszawa			
Projektant:	Michał Łukasik	Nr Uprawnień:	WAM.0130/POOT/15	Data:	02.2019	Projekt ID:	3.6.28.56	
Opracował:	Angelika Wójcik	Podpis:		Data:	02.2019	Nr Obszaru:	3	
Sprawdził:		Podpis:		Data:	02.2019	Kod Obszaru:	OLS	
						Nr Szafy Dostępowej:	687369	
							Format:	A4
							Skala:	1:500
							Ilość:	1
							Arkusz:	3/3
							Nr rysunku:	3