

ZARZĄDZENIE NR 13/2018
WÓJTA GMINY KĘTRZYN
z dnia 12 marca 2018 r.

w sprawie wyrażenia zgody na obciążenie nieruchomości stanowiącej własność
Gminy Kętrzyn służebnością przesyłu.

Na podstawie art. 30 ust. 2 pkt 3 ustawy o samorządzie gminnym (jedn. tekst Dz. U. z 2016 r. poz. 446), art.305¹ ustawy z dnia 23 kwietnia 1964 r. Kodeks Cywilny (Dz. U z 1964 r. Nr 16, poz. 93 z późn. zm.) oraz art. 13 ust. 1 ustawy z dnia 21 sierpnia 1997 r. o gospodarce nieruchomościami (jedn. tekst – Dz. U. z 2016 r. poz. 2147) oraz § 4 ust. 2 pkt 5 oraz § 22 i 25 Uchwały Nr XLIX/326/2010 Rady Gminy Kętrzyn z dnia 29.09.2010 r. w sprawie określenia zasad gospodarowania gminnym zasobem nieruchomości Gminy Kętrzyn, Wójt Gminy Kętrzyn zarządza, co następuje:

§ 1

Wyrażam zgodę na obciążenie nieruchomości oznaczonej w obrębie Sławkowo, jako działka nr 41, dla której prowadzona jest księga wieczysta Nr OL1K/00032384/7, stanowiącej własność Gminy Kętrzyn, na rzecz Energa-Operator Spółka Akcyjna z siedzibą w Gdańsku przy ul. Marynarki Polskiej 130, odpłatną i nieograniczoną w czasie służebnością przesyłu polegającą na:


- 1) prawie do korzystania z nieruchomości obciążonej w zakresie niezbędnym do posadowienia na niej w przyszłości urządzeń elektroenergetycznych w postaci przyłącza elektroenergetycznego kablowego n.n. o długości ok. 69,2m zgodnie załączonym planem w skali 1:500,
- 2) znoszeniu istnienia posadowionych na nieruchomościach obciążonych urządzeń, o których mowa w pkt 1, po ich posadowieniu,
- 3) prawie do korzystania z nieruchomości obciążonych w zakresie niezbędnym do dokonywania konserwacji, remontów, modernizacji, usuwania awarii oraz przebudowy urządzeń i instalacji elektroenergetycznych, o których mowa w pkt 1 i pkt 2 wraz z prawem wejścia i wjazdu na teren odpowiednim sprzętem przez pracowników Przedsiębiorstwa Energetycznego oraz przez wszystkie podmioty i osoby, którymi Przedsiębiorstwo Energetyczne posługuje się w związku z prowadzoną działalnością, powiadamiając ustanawiającego o rozpoczęciu robót z wyprzedzeniem, co najmniej 7 dni, z wyjątkiem prac awaryjnych.

§ 2

Ustanowienie służebności przesyłu nastąpi w formie aktu notarialnego, którego koszty pokryje Przedsiębiorstwo Energetyczne.













§ 3

Zarządzenie wchodzi w życie z dniem wydania.

WÓJT

Paweł Bobrowski

PPHU KOLARA / BIURO PROJEKTOWO - USŁUGOWE 11-400 Kętrzyn, ul. Kościuszki 3/21A, tel./fax 0-89 751 87 88, kom.: 606 979 280, e-mail: kolara1@o2.pl		
Projektant mgr inż. Wiesław Kolbusz WAM/0033/PWOE/05 WAM/IE/1134/01	Nazwa i adres obiektu budowlanego, numer ewidencyjny działki Przyłącze elektroenergetyczne kablowe n.n. zasilające budynek mieszkalny jednorodzinny na działce 41-4/2 i 41-5/8 w Sławkowie, gm. Kętrzyn	Skala 1:500
Asystent	Nazwa i adres inwestora ENERGA - OPERATOR S.A. Oddział w Olsztynie, Rejon Dystrybucji w Kętrzynie 11-400 Kętrzyn, ul. Ogrodowa 17	Nr rysunku E1.2
Data 02.2018r.	Przedmiot rysunku Przyłącze elektroenergetyczne kablowe n.n.	Nr strony

LEGENDA

-  - proj. przyłącze kablowe n.n. YAKXS 4x120mm² o długości 313/338m od istn. słupa linii napowietrznej 5/RK-10 do proj. złącza kablowo-pomiarowego Z na działce Nr 41-4/2
- Z**  - proj. złącze kablowo-pomiarowe Z typu P1-Rs/LZV/F o wym. 1740x400x250mm
-  - istn. słup linii napowietrznej 5/RK-10
-  - proj. uziom R < 10Ω
-  - istn. odgromnik zaworowy ASZH480C 301 z zabezp. R < 10Ω
-  - proj. osłony rurowe SRS 110 i DVK 110
-  - istn. sieć kablowa n.n.
-  - istn. sieć wodociągowa
-  - istn. sieć telekomunikacyjna
-  - istn. sieć napowietrzna NN
-  - istn. kanalizacja sanitarna
-  - działki przez które przebiega projektowana inwestycja

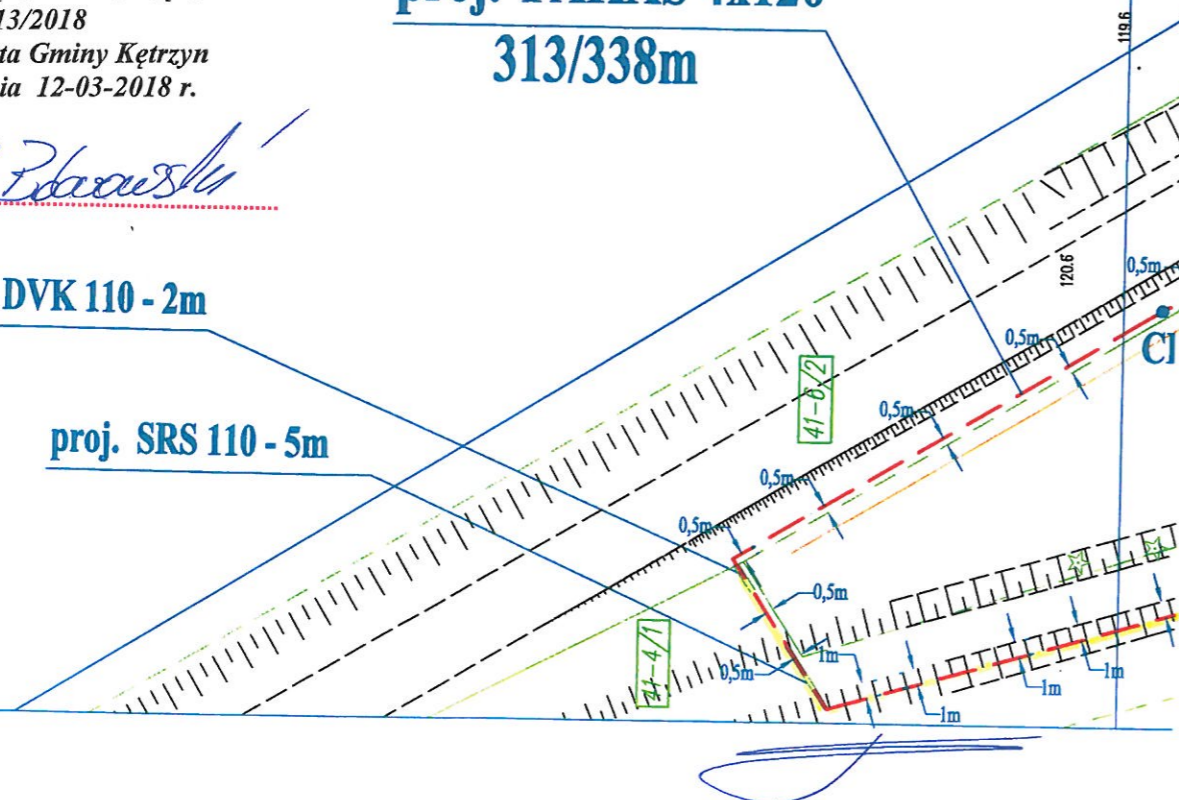
Załącznik do zarządzenia
nr 13/2018
Wójta Gminy Kętrzyn
z dnia 12-03-2018 r.

P. Pławiński

proj. DVK 110 - 2m

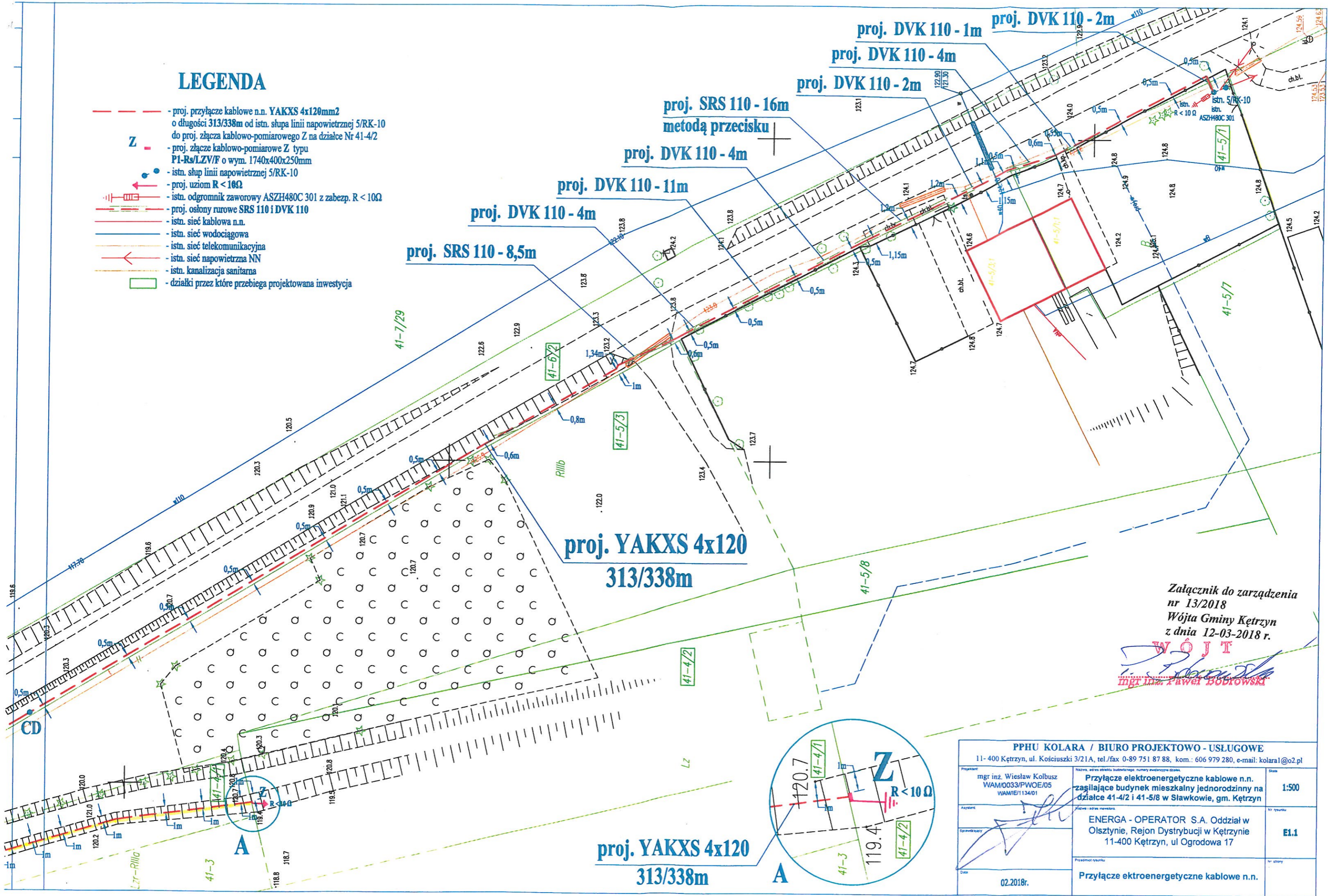
proj. SRS 110 - 5m

proj. YAKXS 4x120
313/338m



LEGENDA

- proj. przyłącze kablowe n.n. YAKXS 4x120mm² o długości 313/338m od istn. słupa linii napowietrznej 5/RK-10 do proj. złącza kablowo-pomiarowego Z na działce Nr 41-4/2
- proj. złącze kablowo-pomiarowe Z typu P1-Rs/LZV/F o wym. 1740x400x250mm
- istn. słup linii napowietrznej 5/RK-10
- proj. uziom R < 10Ω
- istn. odgromnik zaworowy ASZH480C 301 z zabezp. R < 10Ω
- proj. ostony rurowe SRS 110 i DVK 110
- istn. sieć kablowa n.n.
- istn. sieć wodociągowa
- istn. sieć telekomunikacyjna
- istn. sieć napowietrzna NN
- istn. kanalizacja sanitarna
- działki przez które przebiega projektowana inwestycja



Załącznik do zarządzenia nr 13/2018
Wójta Gminy Kętrzyn
z dnia 12-03-2018 r.

WÓJT
[Signature]
mgr inż. Paweł Bobrowski

PPHU KOLARA / BIURO PROJEKTOWO - USŁUGOWE 11- 400 Kętrzyn, ul. Kościuszki 3/21A, tel./fax 0-89 751 87 88, kom.: 606 979 280, e-mail: kolara1@o2.pl			
Projektant mgr inż. Wiesław Kolbusz WAM/0033/PW/OE/05 WAM/IE/1134/01	Nazwa, adres obiektu budowlanego, numery ewidencyjne działek Przyłącze elektroenergetyczne kablowe n.n. zasilające budynek mieszkalny jednorodzinny na działce 41-4/2 i 41-5/8 w Sławkowie, gm. Kętrzyn	Skala 1:500	
Asystent	Nazwa i adres wykonawcy ENERGA - OPERATOR S.A. Oddział w Olsztynie, Rejon Dystrybucji w Kętrzynie 11-400 Kętrzyn, ul Ogrodowa 17	Nr projektu E1.1	
Sprowadzający	Przedmiot umowy Przyłącze elektroenergetyczne kablowe n.n.	Nr strony	
Data 02.2018r.			