

w sprawie zatwierdzenia Planu Odnowy Miejscowości Bałtrucie, Gnatowo, Gnatowo Kolonia, Marszewo Sołectwa Gnatowo na lata 2012-2018

Na podstawie art. 18 ust.2 pkt 6 ustawy z dnia 8 marca 1990 r. o samorządzie gminnym (t.j. Dz.U. z 2001 r. Nr 142 poz. 1591 z późn.zm)

Rada Gminy Kętrzyn uchwala, co następuje :

- § 1. Zatwierdza się Plan Odnowy Miejscowości Bałtrucie, Gnatowo, Gnatowo Kolonia, Marszewo Sołectwa Gnatowo na lata 2012 – 2018 stanowiący załącznik do niniejszej uchwały.
- § 2. Wykonanie uchwały powierza się Wójtowi .
- § 3. Uchwała wchodzi w życie z dniem podjęcia.

PRZEWODNICZĄCY RADY GMINY

Andrzej Sienkiewicz

**RADA GMINY
KĘTRZYN**
woj. warmińsko-mazurskie

**PLAN ODNOWY MIEJSCOWOŚCI:
Bałtrucie, Gnatowo, Gnatowo Kolonia,
Marszewo
Sołectwo Gnatowo**

Na LATA 2012-2018

GMINA KĘTRZYN



GNATOWO, PAŹDZIERNIK 2012 r.

PRZEWODNICZĄCY RADY GMINY
Andrzej Stenkiewicz

SPIS TREŚCI :

1. Charakterystyka miejscowości

a) Historia

2. Kierunki rozwoju

a) Metoda opracowania planu rozwoju

b) Horyzont czasowy realizacji planu rozwoju

c) Finansowanie

d) Priorytety

3. Inwentaryzacja zasobów

a) Obszary badania stanu zasobów miejscowych
- walory środowiska lokalnego

b) Obszary badania stanu zasobów miejscowych
- potrzeby środowiska lokalnego

4. Analiza SWOT

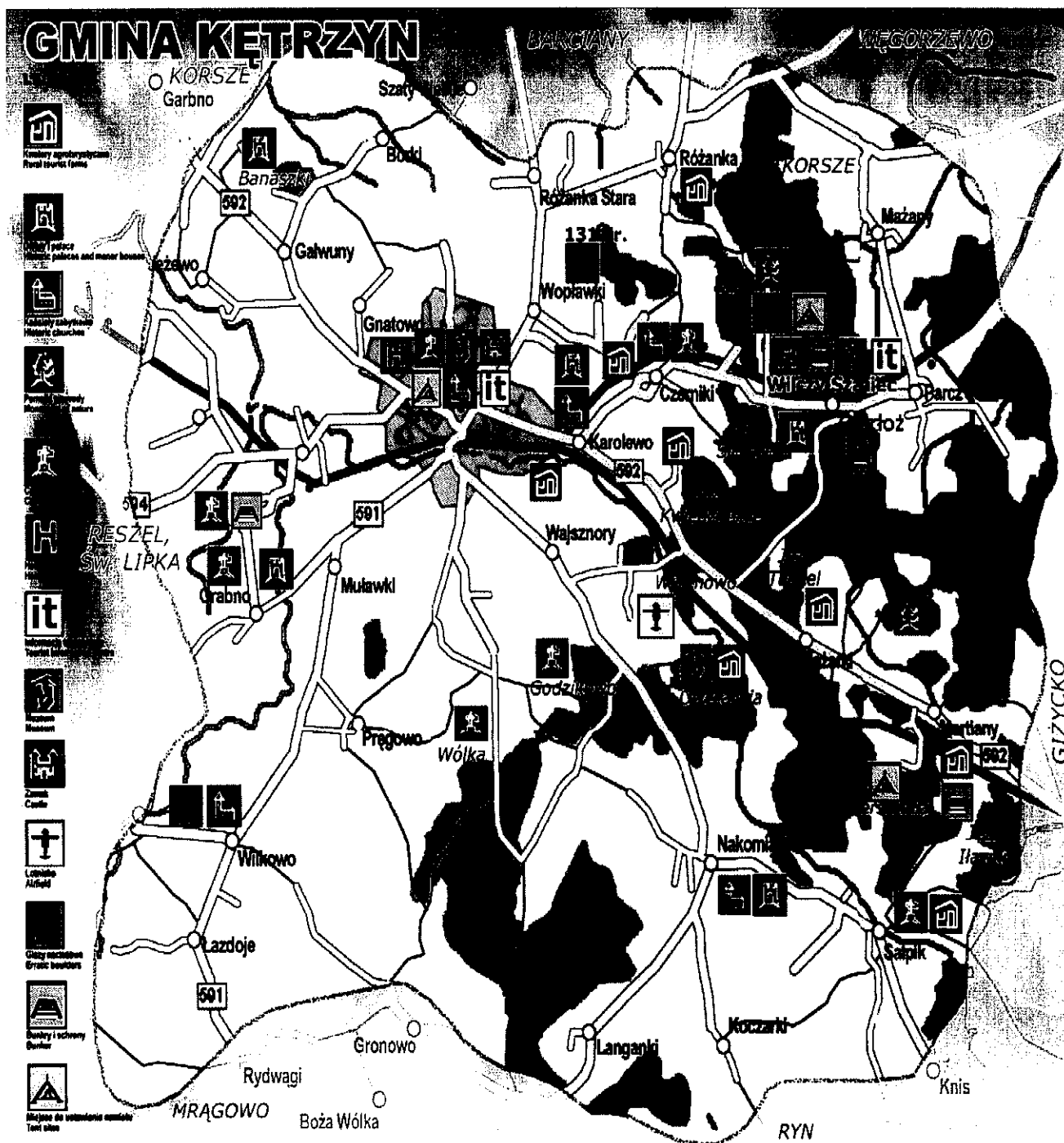
5. Obszar o szczególnym znaczeniu

6. Opis planowanego przedsięwzięcia

7. Szacunkowy koszt planowanych przedsięwzięć

8. Harmonogram realizacji

1. Charakterystyka miejscowości



Gnatowo- wieś sołecka, położona po zachodniej stronie na granicy z miastem Kętrzyn, przy drodze wojewódzkiej Kętrzyn – Bartoszyce. Wieś na koniec 2011 roku liczyła 78 mieszkańców. Miejscowości Gnatowo Kolonia i Marszewo położone są na zachód od Kętrzyna po lewej stronie drogi wojewódzkiej Kętrzyn – Bartoszyce. Miejscowość Bałtrucie znajduje się około 2 kilometry na północ od Kętrzyna. Są to małe wsie, liczące od dwudziestu paru do prawie czterdziestu mieszkańców. Na koniec roku 2011 w Marszewie mieszkało 39 mieszkańców, w miejscowości

Gnatowo Kolonia mieszkało 34 mieszkańców a w Bałtruciach były 23 osoby.

a) Historia

Gnatowo

Miejscowość Gnatowo (*Rastenburgerwieze*) powstała najprawdopodobniej na przełomie XVII i XVIII wieku. Był to folwark należący do miast Kętrzyn (Rastenburg).

W latach 70-tych XX w. na terenie Gnatowa prowadzono „sondazowe” badania archeologiczne, co może sugerować, że mogła tam być osada pruska.

Pod koniec lat 30 lub na początku lat 40-tych najprawdopodobniej w okolicy Gnatowa było lotnisko wojskowe.

Charakterystyczne budownictwo osadnicze zagrodowe z lat 30-tych XX wieku – budynki mieszkalne połączone z inwentarskimi i składowymi na pasze objętościowe (siano, słoma), stara stodoła.

Budynki mieszkalne i gospodarskie są modernizowane i nowo budowane.

Miejsca do startu i lądowania motolotni

Gnatowo Kolonia

Dworek z końca XIX wieku oraz stara obora z końca XIX wieku. Budynki mieszkalne z przełomu XIX i XX wieku, modernizowane. Postają budynki nowe.

Marszewo

Budynki mieszkalne z przełomu XIX i XX wieku, modernizowane oraz nowo budowane. Stara obora z końca XIX w., drewniany budynek mieszkalny.

Bałtrucie

Budownictwo wyłącznie z lat 30-tych XX wieku. Obecnie odnawiane i modernizowane. Powstają też budynki nowe.

2. Kierunki rozwoju

a) Metoda opracowania Planu rozwoju

Plan odnowy miejscowości obejmuje swoim zakresem miejscowości Bałtrucie, Gnatowo, Gnatowo Kolonia, Marszewo sołectwa Gnatowo.

Plan został opracowany w celu ułatwienia podejmowania właściwych działań dotyczących rozwoju miejscowości. Będzie on służył społeczeństwu, Radzie sołectkiej oraz organom samorządu terytorialnego do wytyczania kierunków planowanych działań służących rozwojowi sołectwa na dłuższy okres czasu, a tym samym umożliwi pełne wykorzystanie istniejącego potencjału i szans rozwojowych miejscowości, w tym dostępu do środków unijnych i funduszy krajowych.

Dokument przygotowano w procesie konsultacji ze społecznością lokalną, wykorzystując wnioski z zebrania Rady Sołectkiej oraz zebrania wiejskiego. W planie zostały określone zadania, których realizacja przyczyni się do podniesienia standardów życia i pracy na wsi oraz do zwiększenia atrakcyjności kulturowej, turystycznej i inwestycyjnej. Realizacja planu rozwoju sołectwa Gnatowo w głównej mierze uzależniona jest od mobilizacji lokalnej społeczności i jej zaangażowania w podejmowaniu wspólnych przedsięwzięć na rzecz podniesienia standardu życia, atrakcyjności

turystycznej swojej miejscowości, a także zaspokajania potrzeb społecznych i kulturalnych oraz rozwoju tożsamości mieszkańców.

Plan odnowy miejscowości Bałtrucie, Gnatowo, Gnatowo Kolonia, Marszewo sołectwa Gnatowo jest dokumentem otwartym, a zapisane w nim będą aktualizowane stosownie do zmieniających się uwarunkowań wewnętrznych jak i zewnętrznych, pojawiających się nowych możliwości oraz zmiany hierarchii priorytetów przyjętych przez Radę Gminy Kętrzyn. Uwzględniane będą również nowe potrzeby zgłaszane przez radnych, stowarzyszenia oraz nieformalne grupy mieszkańców, organizacje pozarządowe, sektor publiczny i prywatny.

b) Horyzont czasowy realizacji Planu rozwoju

Plan rozwoju obejmuje cele i priorytety, których realizacja sięga etapu programowania pomocy z Unii Europejskiej, tj. do roku 2020.

c) Finansowania

Źródłami finansowania zadań w ramach Planu rozwoju miejscowości Gnatowo będą:

- ^ fundusz sołecki
- ▲ budżet gminy Kętrzyn
- ▲ pozabudżetowe środki pomocowe, w tym głównie fundusze strukturalne:
 - Europejski Fundusz Rozwoju Regionalnego / EFRR/
 - Europejski Fundusz Rolny na Rzecz Rozwoju Obszarów Wiejskich: Europa inwestuje w obszary wiejskie
 - Europejski Fundusz Społeczny /EFS/
- ▲ inne środki zewnętrzne

d) Priorytety

Gnatowo jako miejscowość wchodząca w skład gminy Kętrzyn podporządkowana jest strategicznym celom rozwoju całej gminy. Niemniej oczekiwania i potrzeby mieszkańców są na bieżąco monitorowane przez władze gminy i w miarę możliwości zaspokajane.

Poniżej przedstawione zostały priorytety rozwojowe (w kolejności przyznanych punktów) wyznaczone przez samych mieszkańców sołectwa Gnatowo na spotkaniu konsultacyjnym.

1. organizacja czasu wolnego dorosłych i młodzieży poprzez kulturę i sport
2. infrastruktura drogowa (drogi i chodniki)
3. oświetlenie
4. utrzymanie czystości wsi
5. zagospodarowanie przestrzenne (budowa miejsc rekreacyjno- zabawowych i ścieżki spacerowo- rowerowo- narciarskiej)
6. wspieranie działania organizacji pozarządowych
7. bezpieczeństwo
8. przejęcie i zagospodarowanie zielonych terenów od Agencji Nieruchomości Rolnych Skarbu Państwa i osób prywatnych
9. budowa kanalizacji sanitarnej
10. dostawa gazu do pozostałych gospodarstw domowych

3. Inwentaryzacje zasobów

a. Obszary badania stanu zasobów miejscowych- walory środowiska lokalnego

1) Środowisko przyrodnicze

Pola uprawne, naturalne użytki zielone (łąki i pastwiska). Tereny ochrony doliny rzeki Guber (Kolonia Gnatowo, Marszewo), lasy.

- * Rozlewiska bagienne z zakrzyczeniami i zadrzewieniami z łęgowskim żurawi i dzików. Zasiadłone gniazdo bociana białego. Żerowiska rzadkich gatunków ptaków: bociana białego i czarnego, czapli, czajki, kuropatwy, myszołowa, orlika krzykliwego i innych. Przebywają też sarny, jelenie (okolice m. Bałtrucie) i zające. W okolicach Marszewa są żeremia bobrów.
- * Gospodarka ekologiczna: gospodarstwa rolne ekologiczne, stada bydła mięsnego, stada koni, pasieki pszczele, ekologiczne uprawy prastarych odmian zbóż (samopsza, płaskurka, orkisz).

2) Gospodarka, infrastruktura

a) Ważne podmioty gospodarcze:

- * tartaki
- * dobre gospodarstwa rolne: gospodarstwa rolne konwencjonalne, gospodarstwa ekologiczne, stada bydła mięsnego, stada koni, pasieki pszczele
- * zakład usług stolarskich
- * zakład przetwórstwa tworzyw sztucznych
- * nowopowstała rozlewnia miodu

b) Stan infrastruktury

- *istniejący wodociąg oraz sieć kanalizacji sanitarnej (część gospodarstw domowych) i kanalizacja zagrodowa
- *energia elektryczna
- * gaz przewodowy (posiada tylko część gospodarstw domowych)
- * drogi gminne bardzo zniszczone, część dróg śródpolnych zaorana.

3) Organizacje społeczne działające lokalnie

a) Liderzy lokalni

- * sołtys
- *Rada sołecka:
- * Stowarzyszenie Polsko-Francuskie, Warmińsko-Mazurskie Stowarzyszenie Producentów Żywności Ekologicznej Ekologiczne „EKOPOLSMAK”

4) Kultura

a) Działania grup lokalnych

- *organizowanie imprez okolicznościowych, np. Dzień Dziecka, Dzień Matki, festyn kulturalny .

c) Ciekawe wydarzenia

- * zorganizowanie imprezy z okazji Dnia Dziecka, Dnia Matki, inne
- * festyn kultury mniejszości ukraińskiej
- * wymiana rodzin polsko-francuskich
- * szkolenia i demonstracje z zakresu rolnictwa ekologicznego

5) Sport

- * pokazy motolotni

Obszary badania stanu zasobów miejscowych. Potrzeby środowiska lokalnego

1) Turystyka

a) Ciekawe miejsca lub obiekty

- * zagospodarowania terenu wokół stawu ppoż.
- * wykorzystanie walorów turystycznych okolicznych lasów, ciekawe miejsca ostoi dzikich zwierząt
- * miejsca do startu i lądowania motolotni
- * możliwość urządzenia tras spacerowo – rowerowo - narciarskich na niektórych drogach gminnych (Bałtrucie- Działki- Gnatowo)

2) Gospodarka, infrastruktura

a) stan infrastruktury

- * remont dróg gminnych
- * położenie chodnika wzdłuż drogi asfaltowej
- * zagospodarowanie terenu wokół stawu ppoż. na następujące cele:
 - rekreacyjny
 - plac zabaw dla dzieci
 - rozrywkowo- kulturalny

3) Kultura

a) Ciekawe wydarzenia

- * organizowanie imprez: Dzień Dziecka, Dzień Matki, dzień Babci, Zabawy przy muzyce na wolnym powietrzu.

4. Analiza SWOT

Podczas sporządzania „Planu rozwoju miejscowości- Gnatowo, Gmina Kętrzyn” określone zostały czynniki decydujące o możliwości realizacji priorytetów, tzw. Mocne Strony oraz bariery realizacji tych priorytetów tzw. Słabe Strony.

W poniższych zestawieniach zostały wyszczególnione mocne i słabe strony oraz szanse i zagrożenia.

Mocne strony:

- ▲ miejscowość wchodzi w skład Gminy Kętrzyn
- ▲ bliskie położenie do miasta Kętrzyn
- ▲ rozwój zakładów rzemieślniczych i przetwórczych
- ▲ dobre gospodarstwa rolne
- ▲ aktywnie działający miejscowi liderzy
- ▲ funkcjonujące stowarzyszenia
- ▲ istnienie terenów do zagospodarowania
- ▲ korzystne warunki demograficzne [potencjał ludności w wieku produkcyjnym i przedprodukcyjnym]
- ▲ znaczna aktywność mieszkańców gminy i ich potencjał gospodarczym

- ▲ znaczne walory przyrodnicze
- ▲ przeświadczenie samorządu gminy i mieszkańców miejscowości o konieczności planowanego rozwoju gospodarczego i przestrzennego

Słabe strony:

- ▲ słabe tempo realizacji infrastruktury technicznej
- ▲ brak zagospodarowania wolnego czasu dorosłych, młodzieży i dzieci
- ▲ słabe tempo zagospodarowania wolnych terenów
- ▲ brak działek gminnych w miejscowościach sołectwa z możliwością zagospodarowania ich na cele rekreacyjno-sportowe a nieliczne obszary we władaniu AWRSP są o niesprecyzowanym przeznaczeniu
- ▲ brak miejsc rekreacyjno – zabawowych dla dzieci i dorosłych, boiska do piłki nożnej i innych obiektów

Szanse:

- ▲ środki z Unii Europejskiej
- ▲ programy pomocowe
- ▲ stabilizacja ekonomiczna kraju
- ▲ promocja gminy i miejscowości, jej pozytywny wizerunek

Zagrożenia:

- ▲ brak stabilizacji gospodarczej państwo
- ▲ niestabilny system podatkowy
- ▲ niesprawne finanse publiczne
- ▲ niewłaściwa polityka rolna
- ▲ bezrobocie w regionie

5. Obszar o szczególnym znaczeniu

Miejscowości Gnatowo, Gnatowo Kolonia, Marszewo, Bałtrucie są jednymi z mniejszych miejscowości Gminy Kętrzyn. Brak jest obiektów, w których mogłoby koncentrować się życie kulturalne i sportowe mieszkańców wsi, takich jak :

- świetlica wiejska,
- miejsca rekreacyjne z altaną i grillem, plac zabaw
- boisko sportowe

Mieszkańcy miejscowości sołectwa Gnatowo aktywnie uczestniczą w wielu wydarzeniach kulturalnych i sportowych Gminy, ale rzadko w swojej miejscowości, dlatego też takie miejsca stanowią obszar o szczególnym znaczeniu dla mieszkańców tej miejscowości. Ponadto słabej jakości drogi, brak chodnika i częściowego oświetlenia nie sprzyjają organizacji takich wydarzeń.

Bolączką codziennego życia części mieszkańców wsi sołectwa Gnatowo jest też brak kanalizacji sanitarnej gazu ziemnego.

Wyjaśnienie:

Zgodnie z przepisem przedmiotowego rozporządzenia, operacje realizowane w ramach działania "Odnowa i rozwój wsi" mogą dotyczyć kształtowania obszaru o szczególnym znaczeniu dla zaspokajania potrzeb mieszkańców, sprzyjających nawiązaniu kontaktów społecznych, ze względu na po-

łożenie oraz cechy funkcjonalno-przestrzenne, w szczególności poprzez odnawianie lub budowę placów parkingowych, chodników lub oświetlenia ulicznego. Definicja obszaru realizacji operacji z zakresu kształtowania przestrzeni została ustalona dla działania "Odnowa i rozwój wsi" PROW 2007-2013 i nie jest tożsama z definicją "obszaru przestrzeni publicznej" zawartą w ustawie z dnia 27 marca 2003 r. o planowaniu i zagospodarowaniu przestrzennym (Dz.U. 2006, Nr 45, poz. 319), zgodnie z którą, obszar przestrzeni publicznej musi być określony w studium uwarunkowania przestrzennego. W przypadku operacji realizowanych w ramach działania "Odnowa i rozwój wsi" PROW 2007-2013 nie jest to wymagane.

Obszar o szczególnym znaczeniu dla zaspokajania potrzeb mieszkańców, sprzyjający nawiązywaniu kontaktów społecznych, ze względu na położenie oraz cechy funkcjonalno-przestrzenne, należy identyfikować z centrum miejscowości jednak, mając na uwadze różnorodność typów układów urbanistycznych zwłaszcza w miejscowościach wiejskich, centrum miejscowości w rozumieniu przepisów przedmiotowego rozporządzenia nie musi znajdować się w faktycznym centrum miejscowości identyfikowanym na podstawie mapy.

Dlatego też, operacje związane z kształtowaniem obszarów o szczególnym znaczeniu dla zaspokajania potrzeb mieszkańców, sprzyjających nawiązywaniu kontaktów społecznych, ze względu na ich położenie oraz cechy funkcjonalno-przestrzenne, należy weryfikować na podstawie Planu Odnowy Miejscowości zawierającego opis planowanych zadań inwestycyjnych, a w przypadku wątpliwości należy dokonać wizytacji w miejscu.

Miejscowość : GNATOWO

Gmina Kętrzyn

Skala: 1:5000

Legenda:

1. — OBSZAR O SZRUBCÓCZNYM ZNACZENIU
2. Ⓢ STAN P.P.O.B.
3. ■ BRAK OŚWIETLENIA
4. ~ ZAPORANE DROGI ŚRÓDPOLNE
5. — DROGI DO REMONTU

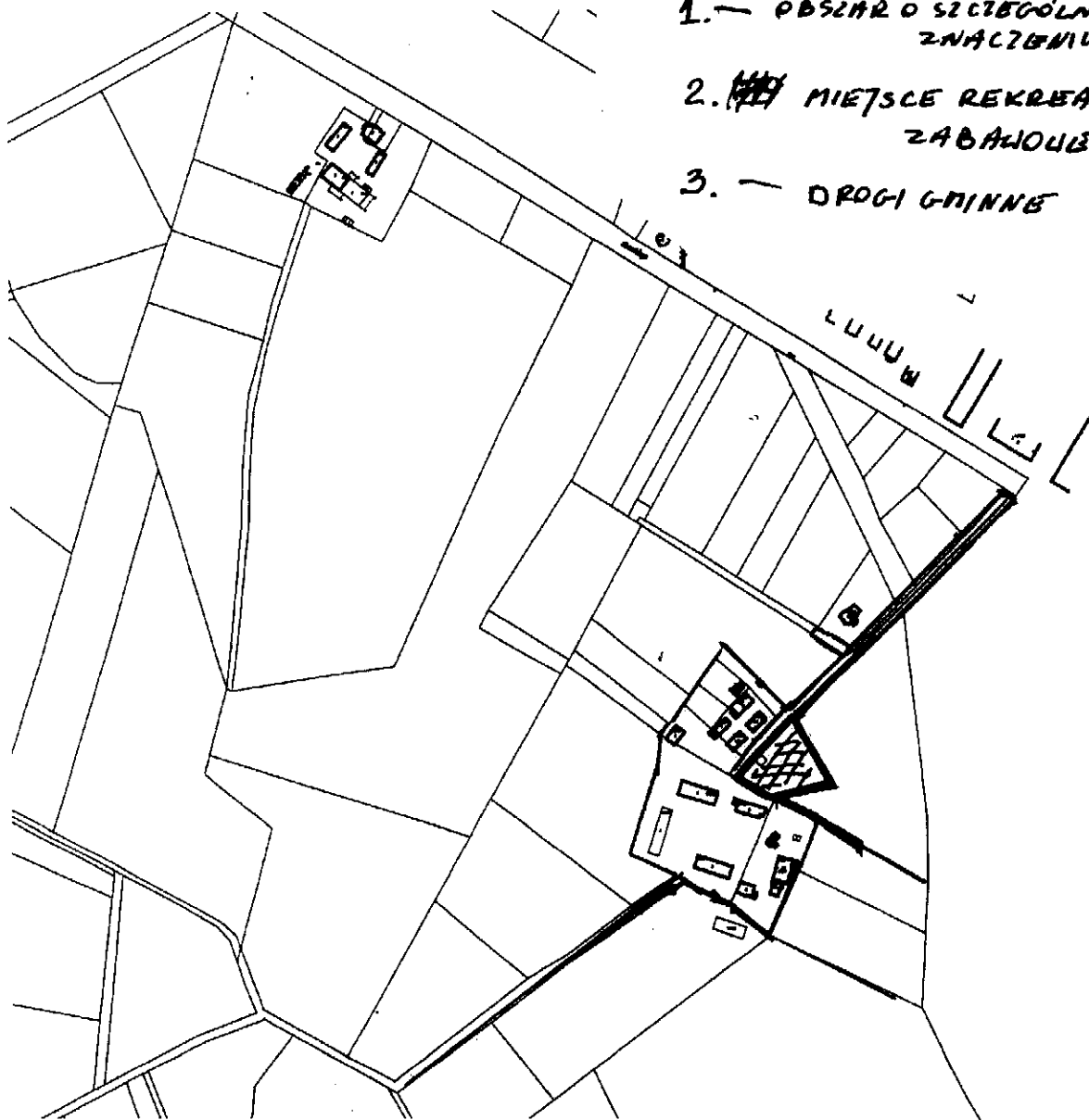


Miejscowość GNATOWO KOLONIA

Gmina Kętrzyn

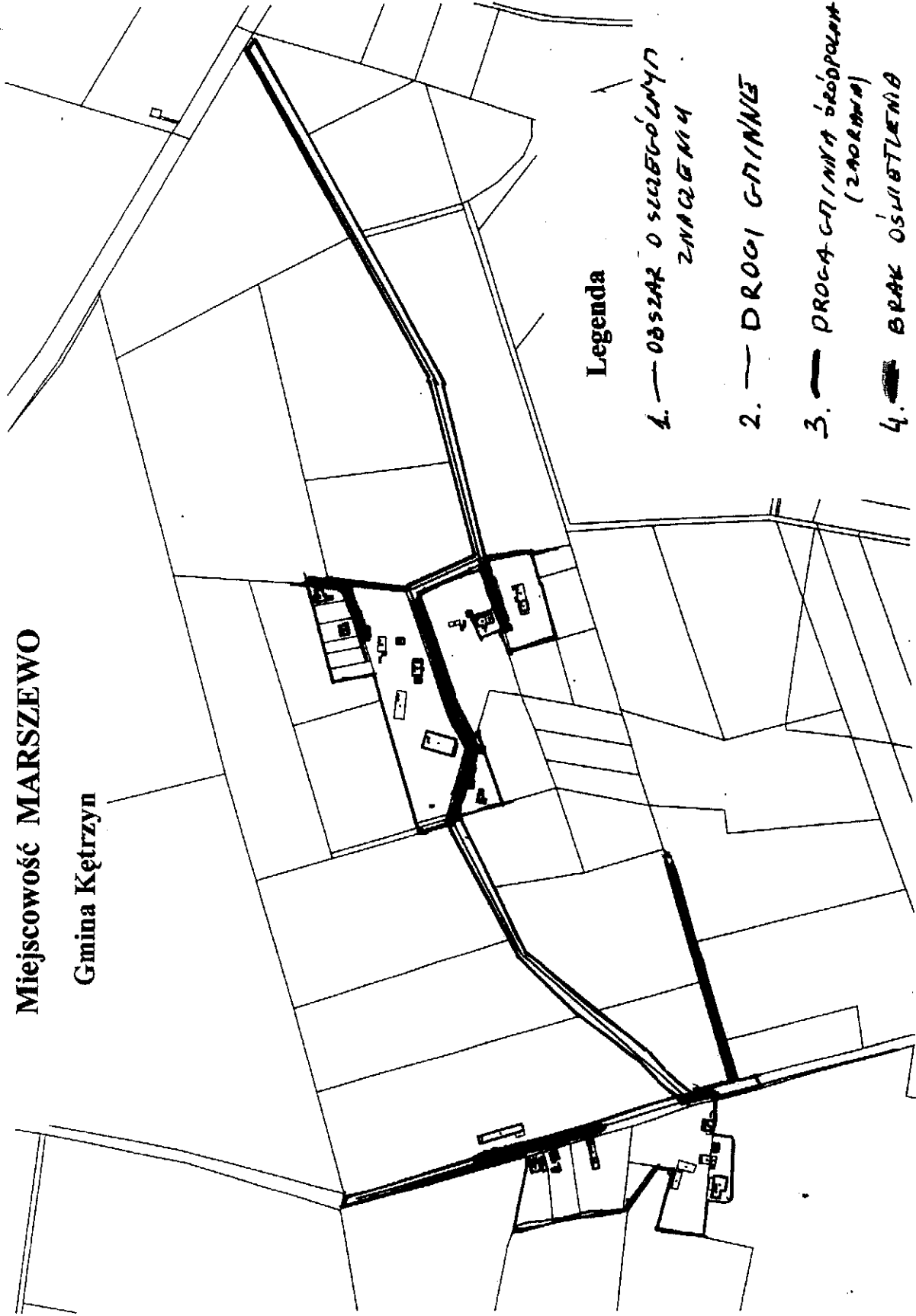
Legenda

1. — obszar o szczególnym znaczeniu
2. ~~1/2~~ MIEJSCE REKREACYJNO-ZABAWOWE
3. — DROGI GMINNE



Miejscowość MARSZEWO

Gmina Kętrzyn

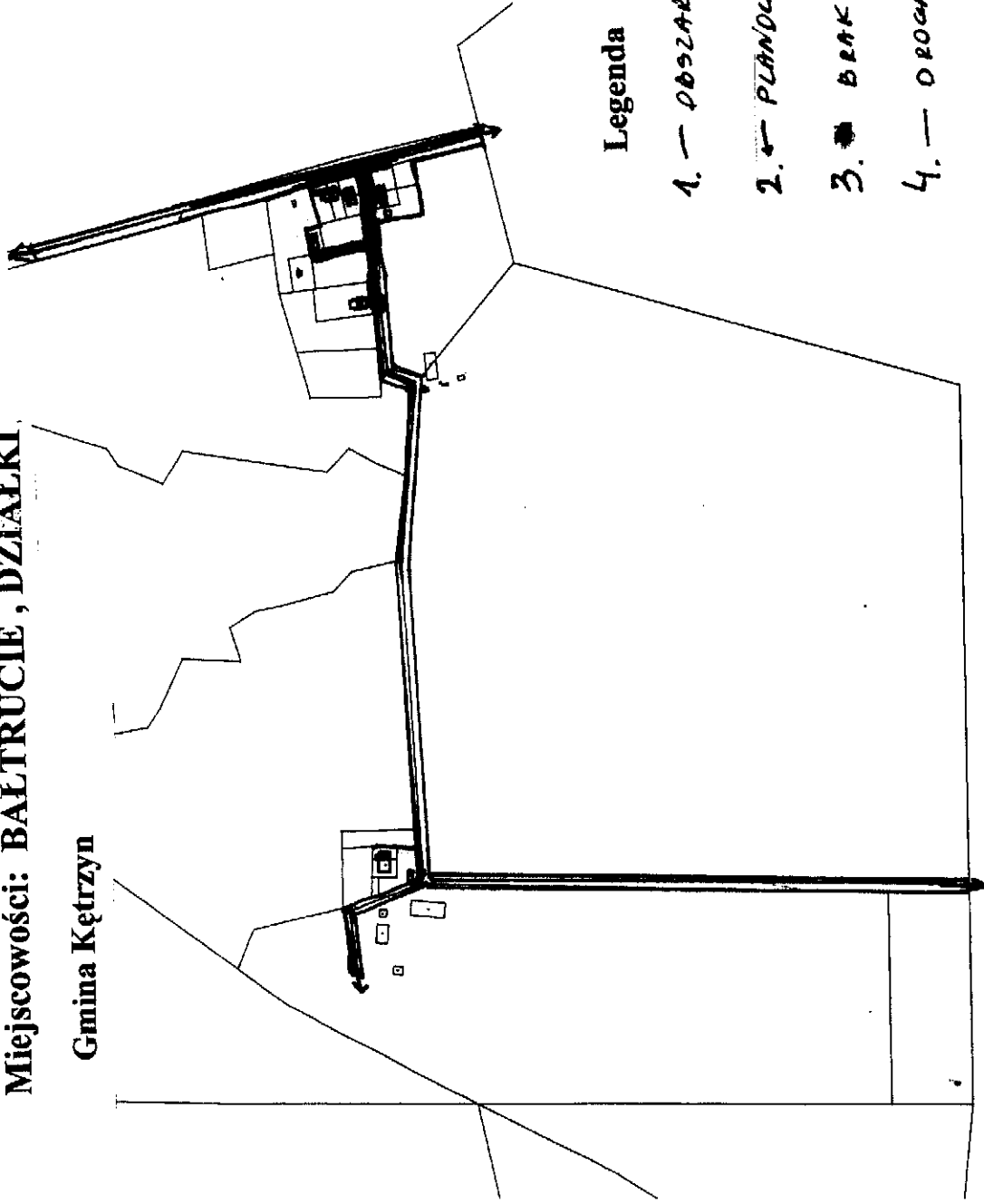


Legenda

1. - - - - - Obszar o szczególnym znaczeniu
2. = = = = = Drogi gminne
3. ——— Proca graniczna białopolen (zakrętna)
4. ▨ ▨ ▨ ▨ ▨ Brak osłabienia

Miejscowości: BAŁTRUCIE, DZIAŁKI

Gmina Kętrzyn



Legenda

1. — ODBIAR O SZCZEGÓLNYM ZNACZENIU
2. — PLANOWANA TRASA SPACEROWO-ROZBRODNO-NARCIARSKA
3. ■ BRAK PÓWIERZENIA
4. — OROCA DO BENTONY

6. Opis planowanych przedsięwzięć

Przedsięwzięcia planowane są do realizacji w ramach **Programu Rozwoju Obszarów Wiejskich 2007- 2013** w zakresie działania „Odnowa i rozwój wsi”:

1. Remont drogi gminnej i poboczy (budowa chodnika) w m. Gnatowo

Planuje się poprawienie dróg i poboczy przez wieś (od ulicy Rataja), postawienie znaku ograniczenia prędkości i tablic informacyjnych, a realizacja zadania planowana jest na lata 2013- 2015. Przewidywany koszt przedsięwzięcia: 450.000,00 zł.

Finansowanie: fundusz sołecki; budżet gminy Kętrzyn; pozabudżetowe środki pomocowe, w tym głównie fundusze strukturalne: Europejski Fundusz Rozwoju Regionalnego / EFRR/, Program Rozwoju Obszarów Wiejskich (PROW); budżet gminy, inne środki zewnętrzne.

2. Remont dróg gminnych w miejscowościach Bałtrucie, Marszewo, Gnatowo Kolonia

Planuje się poprawienie dróg przez wsie: Bałtrucie (do ul. Jagiełły w Kętrzynie, do m. Działki), Marszewo (od strony Kętrzyna, z budową chodnika przez wieś), Gnatowo Kolonia (od strony Kętrzyna i przez wieś)

Realizacja zadania planowana jest na lata 2013- 2017. Przewidywany koszt przedsięwzięcia: 300.000,00 zł. Finansowanie: fundusz sołecki; budżet gminy Kętrzyn; pozabudżetowe środki pomocowe, w tym głównie fundusze strukturalne: Europejski Fundusz Rozwoju Regionalnego / EFRR/, Program Rozwoju Obszarów Wiejskich, budżet gminy, inne (PROW); inne środki zewnętrzne.

2. Modernizacja oświetlenia

Z uwagi na planowany remont dróg planuje się postawienie słupów oświetleniowych oraz zamontowanie lamp na istniejących słupach w miejscowościach Bałtrucie, Marszewo, Gnatowo, Kolonia Gnatowo. Przewidywany koszt przedsięwzięcia: 60 000,00 zł.

Finansowanie: fundusz sołecki; budżet gminy Kętrzyn; pozabudżetowe środki pomocowe, w tym głównie fundusze strukturalne: Europejski Fundusz Rozwoju Regionalnego / EFRR/, Program Rozwoju Obszarów Wiejskich (PROW); budżet gminy, inne środki zewnętrzne.

3. Budowa kanalizacji sanitarnej

Część gospodarstw domowych (położonych bliżej miasta) podłączona jest do miejskiej sieci kanalizacji sanitarnej. Obiekty nowo powstałe oraz położone dalej nie posiadają kanalizacji sanitarnej lub kanalizacją zagrodową. Koszt – około 350 tys. zł.

Finansowanie: budżet gminy Kętrzyn; pozabudżetowe środki pomocowe, w tym głównie fundusze strukturalne: Europejski Fundusz Rozwoju Regionalnego / EFRR/, Program Rozwoju Obszarów Wiejskich (PROW); budżet gminy, inne środki zewnętrzne.

4. Budowa miejsc rekreacyjno- zabawowych dla dzieci i dorosłych w miejscowościach Gnatowo, Gnatowo Kolonia, Marszewo i Bałtrucie.

W związku z tym, że dzieci przedszkolne oraz dzieci po powrocie ze szkoły nie mają prawdziwego placu do zabawy planuje się budowę placów zabaw dla dzieci lub też połączonego miejsca do zabawy dla dzieci i rekreacyjnego dla dorosłych w miejscowościach Bałtrucie, Gnatowo, Gnatowo Kolonia (remont i doposażenie istniejącego) i Marszewo. Problemem dla wsi Gnatowo, Bałtrucie i Marszewo jest brak terenu będącego własnością gminy z możliwością przeznaczenia go na tego typu miejsce. Dlatego też mieszkańcy tych miejscowości postulują do władz gminy o pozyskanie takich terenów od Agencji

Nieruchomości Rolnych lub też od osób prywatnych (np. poprzez zamianę zaoranych przez rolników śródpolnych dróg gminnych na działki przydrożne lub odkupienie od osób prywatnych). Przewidywany koszt przedsięwzięcia: 90.000,00 zł.

Finansowanie: fundusz sołecki; budżet gminy Kętrzyn; pozabudżetowe środki pomocowe, w tym głównie fundusze strukturalne: Europejski Fundusz Rozwoju Regionalnego / EFRR/, Program Rozwoju Obszarów Wiejskich (PROW); budżet gminy, inne środki zewnętrzne.

5. Budowa ścieżki spacerowo – rowerowo - narciarskiej w miejscowości Bałtrucie.

W okolicach m. Bałtrucie są bardzo ładne tereny widokowe. Nieduża odległość od Kętrzyna sprzyja na spacerach czy też jazdę rowerem, a zimą jazdę na nartach. Dodatkowym walorem jest znikomy ruch samochodów oraz bliska odległość do lasu. Przewidywany koszt przedsięwzięcia: 30.000,00 zł.

Finansowanie: fundusz sołecki; budżet gminy Kętrzyn; pozabudżetowe środki pomocowe, w tym głównie fundusze strukturalne: Europejski Fundusz Rozwoju Regionalnego / EFRR/, Program Rozwoju Obszarów Wiejskich (PROW); budżet gminy, inne środki zewnętrzne.

6. Organizacja imprez rekreacyjnych i integracyjnych Zaopatrzenie w gaz przewodowy

Planuje się organizację wielu wydarzeń rekreacyjno sportowych z wykorzystaniem istniejących i planowanych miejsc rekreacyjnych w latach 2012-2018. Przewidywany koszt przedsięwzięcia: 30.000,00 zł.

Finansowanie: fundusz sołecki; budżet gminy Kętrzyn; pozabudżetowe środki pomocowe, w tym głównie fundusze strukturalne: Europejski Fundusz Rozwoju Regionalnego / EFRR/, Program Rozwoju Obszarów Wiejskich (PROW); budżet gminy, inne środki zewnętrzne.

7. Zaopatrzenie w gaz ziemny

Tylko część gospodarstw domowych posiada gaz ziemny. Pozostali mieszkańcy sołectwa Gnatowo liczą na budowę gazociągu również do nich. Jednak nie jest to zadanie inwestycyjne gminy. Jednak działania władz gminy mogłyby przyczynić się na podjęcie tych prac przez dystrybutora gazu ziemnego.

7. Szacunkowy kosztorys planowanych przedsięwzięć

1. Remont dróg gminnych i poboczy (budowa chodnika) -	750.000,00 zł
2. Modernizacja oświetlenia	- 60 000,00 zł
3. Budowa kanalizacji sanitarnej -	350.000,00 zł
4. Budowa miejsc rekreacyjnych i placów zabaw	-90.000,00 zł
5. Budowa ścieżki spacerowo – rowerowo - narciarskiej -	30.000,00 zł
6. Organizacja imprez rekreacyjnych i integracyjnych -	15.000,00 zł

8. Harmonogram planowanego przedsięwzięcia

Lp.	Nazwa działania	2012	2013	2014	2015	2016	2017	2018
1	Remont dróg gminnych i poboczy (budowa chodnika)		X	X	X	X		
2	Modernizacja oświetlenia		X					
3	Budowa kanalizacji sanitarnej		X	X	X	X	X	X
4	Budowa miejsc rekreacyjnych i placów zabaw	X	X	X	X			
5	Budowa ścieżki spacerowo – rowerowo - narciarskiej			X	X	X		
6	Organizacja imprez rekreacyjnych i integracyjnych	X	X	X	X	X	X	X

PRZEWODNICZĄCY RADY GMINY
Andrzej Sienkiewicz