

ZARZĄDZENIE NR 43 /2024
WÓJTA GMINY KĘTRZYN
z dnia 24 maja 2024 r.

w sprawie wyrażenia zgody na obciążenie nieruchomości stanowiącej własność Gminy Kętrzyn służebnością przesyłu.

Na podstawie art. 30 ust. 2 pkt 3 ustawy o samorządzie gminnym (Dz. U. z 2023 r., poz. 40), art. 305¹ ustawy z dnia 23 kwietnia 1964 r. Kodeks Cywilny (jedn. tekst Dz. U. z 2023 r., poz. 1610 ze zm.) oraz art. 13 ust. 1 ustawy z dnia 21 sierpnia 1997 r. o gospodarce nieruchomościami (Dz. U. z 2023 r., poz. 344), § 4 ust. 2 pkt 5 Uchwały Nr XLIX/326/2010 Rady Gminy Kętrzyn z dnia 29.09.2010 r. w sprawie określenia zasad gospodarowania gminnym zasobem nieruchomości Gminy Kętrzyn oraz § 3 Uchwały Nr V/31/2019 Rady Gminy Kętrzyn z dnia 6.03.2019 r. w sprawie ustalenia zasad obciążania nieruchomości Gminy Kętrzyn służebnościami gruntowymi i przesyłu, Wójt Gminy Kętrzyn zarządza, co następuje:

§ 1

Wyrażam zgodę na obciążenie nieruchomości stanowiących własność Gminy Kętrzyn, oznaczonych miejscowości Czerniki, obręb, gmina Kętrzyn jako działka o numerze ewidencyjnym 157 o pow. 0,9651ha, dla której prowadzona jest księga wieczysta nr OL1K/00044595/6, na rzecz Energa-Operator Spółka Akcyjna z siedzibą w Gdańsku przy ul. Marynarki Polskiej 130, odpłatną i nieograniczoną w czasie służebnością przesyłu polegającą na:

- 1) prawie do korzystania z nieruchomości obciążonych w zakresie niezbędnym do posadowienia na nich w przyszłości urządzeń elektroenergetycznych w postaci przyłącza kablowego nN 0,4kV o długości 4,5m, szerokość pasa służebności 0,5m, powierzchnia pasa służebności 2,25 m², zgodnie z złącznikiem graficznym,
- 2) znoszeniu istnienia posadowionych na nieruchomościach obciążonych urządzeń, o których mowa w pkt 1, po ich posadowieniu,
- 3) prawie do korzystania z nieruchomości obciążonych w zakresie niezbędnym do dokonywania konserwacji, remontów, modernizacji, usuwania awarii oraz przebudowy urządzeń i instalacji elektroenergetycznych, o których mowa w pkt 1 i pkt 2 wraz z prawem wejścia i wjazdu na teren odpowiednim sprzętem przez pracowników Przedsiębiorstwa Energetycznego oraz przez wszystkie podmioty i osoby, którymi Przedsiębiorstwo Energetyczne posługuje się w związku z prowadzoną działalnością, powiadamiając ustanawiającego o rozpoczęciu robót z wyprzedzeniem, co najmniej 7 dni, z wyjątkiem prac awaryjnych.

§ 2

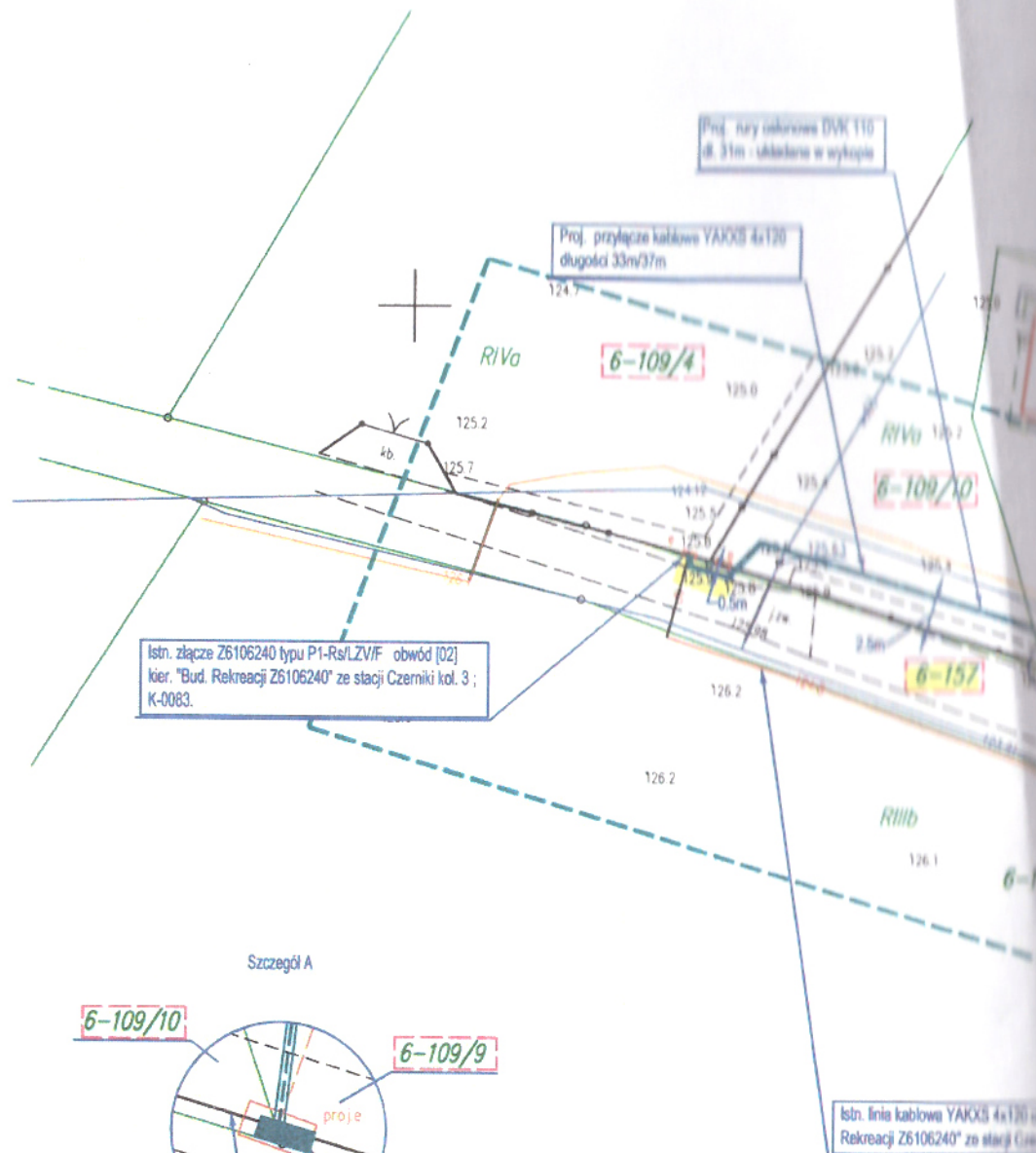
Ustanowienie służebności przesyłu nastąpi w formie aktu notarialnego, którego koszty pokryje Przedsiębiorstwo Energetyczne.

§ 3

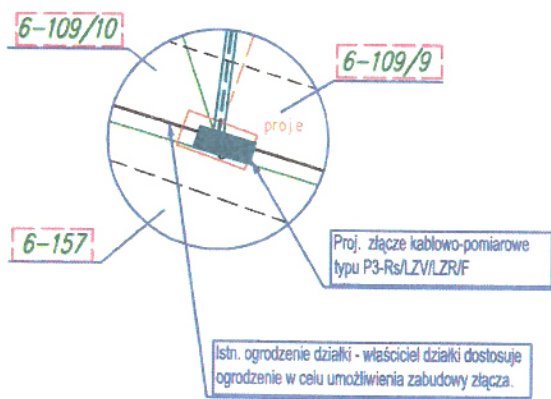
Zarządzenie wchodzi w życie z dniem wydania i podlega ogłoszeniu w sposób zwyczajowo przyjęty.

WÓJT

mgr inż. Paweł Bobrowski



Szczegół A



Oświadczam, że niniejsza mapa powstała w wyniku pracy na podstawie zgłoszenia: GKN-O.6640.1.119.2024) zawartych w oparciu o materiały państwowego zasobu geodezyjnego i kartograficznego pod nr.: P.2808.2024.184

Wyniki weryfikacji zbiorów danych oraz innych materiałów geodezyjnego i kartograficznego uzyskały status POZYTYWNY o nr: GKN-O.6640.1.119.2024_1

Jestem świadomy odpowiedzialności karniej za złożenie fałszywej mapy (art. 267 § 1 k.p.k. - art. 267 § 2 k.p.k. - art. 267 § 3 k.p.k. - art. 267 § 4 k.p.k. - art. 267 § 5 k.p.k. - art. 267 § 6 k.p.k. - art. 267 § 7 k.p.k. - art. 267 § 8 k.p.k. - art. 267 § 9 k.p.k. - art. 267 § 10 k.p.k. - art. 267 § 11 k.p.k. - art. 267 § 12 k.p.k. - art. 267 § 13 k.p.k. - art. 267 § 14 k.p.k. - art. 267 § 15 k.p.k. - art. 267 § 16 k.p.k. - art. 267 § 17 k.p.k. - art. 267 § 18 k.p.k. - art. 267 § 19 k.p.k. - art. 267 § 20 k.p.k. - art. 267 § 21 k.p.k. - art. 267 § 22 k.p.k. - art. 267 § 23 k.p.k. - art. 267 § 24 k.p.k. - art. 267 § 25 k.p.k. - art. 267 § 26 k.p.k. - art. 267 § 27 k.p.k. - art. 267 § 28 k.p.k. - art. 267 § 29 k.p.k. - art. 267 § 30 k.p.k. - art. 267 § 31 k.p.k. - art. 267 § 32 k.p.k. - art. 267 § 33 k.p.k. - art. 267 § 34 k.p.k. - art. 267 § 35 k.p.k. - art. 267 § 36 k.p.k. - art. 267 § 37 k.p.k. - art. 267 § 38 k.p.k. - art. 267 § 39 k.p.k. - art. 267 § 40 k.p.k. - art. 267 § 41 k.p.k. - art. 267 § 42 k.p.k. - art. 267 § 43 k.p.k. - art. 267 § 44 k.p.k. - art. 267 § 45 k.p.k. - art. 267 § 46 k.p.k. - art. 267 § 47 k.p.k. - art. 267 § 48 k.p.k. - art. 267 § 49 k.p.k. - art. 267 § 50 k.p.k. - art. 267 § 51 k.p.k. - art. 267 § 52 k.p.k. - art. 267 § 53 k.p.k. - art. 267 § 54 k.p.k. - art. 267 § 55 k.p.k. - art. 267 § 56 k.p.k. - art. 267 § 57 k.p.k. - art. 267 § 58 k.p.k. - art. 267 § 59 k.p.k. - art. 267 § 60 k.p.k. - art. 267 § 61 k.p.k. - art. 267 § 62 k.p.k. - art. 267 § 63 k.p.k. - art. 267 § 64 k.p.k. - art. 267 § 65 k.p.k. - art. 267 § 66 k.p.k. - art. 267 § 67 k.p.k. - art. 267 § 68 k.p.k. - art. 267 § 69 k.p.k. - art. 267 § 70 k.p.k. - art. 267 § 71 k.p.k. - art. 267 § 72 k.p.k. - art. 267 § 73 k.p.k. - art. 267 § 74 k.p.k. - art. 267 § 75 k.p.k. - art. 267 § 76 k.p.k. - art. 267 § 77 k.p.k. - art. 267 § 78 k.p.k. - art. 267 § 79 k.p.k. - art. 267 § 80 k.p.k. - art. 267 § 81 k.p.k. - art. 267 § 82 k.p.k. - art. 267 § 83 k.p.k. - art. 267 § 84 k.p.k. - art. 267 § 85 k.p.k. - art. 267 § 86 k.p.k. - art. 267 § 87 k.p.k. - art. 267 § 88 k.p.k. - art. 267 § 89 k.p.k. - art. 267 § 90 k.p.k. - art. 267 § 91 k.p.k. - art. 267 § 92 k.p.k. - art. 267 § 93 k.p.k. - art. 267 § 94 k.p.k. - art. 267 § 95 k.p.k. - art. 267 § 96 k.p.k. - art. 267 § 97 k.p.k. - art. 267 § 98 k.p.k. - art. 267 § 99 k.p.k. - art. 267 § 100 k.p.k.)

Wykonawca i kierownik prac: (pieczęć i podpis) Herzyk 11-400 Kętrzyn ul. Królowej Jadwigi 9/12, nr. upr. 9808

Na mapie w zasięgu aktualizacji nie ustalano gruntów ostatecznych

Nie wyklucza się istnienia w terenie również urządzeń pomiarowych do inwentaryzacji geodezyjnej.




szkic orientacyjny




MAPA DO CELÓW PROJEKTOWYCH

skala 1:500
gmina Kętrzyn
Id. jedn. ewid. 280803_2
obręb Czerniki
Id. obr. ewid. 280803_2.0006
Oznaczenie kancelaryjne GKN-O.6640.1.119.2024
ukł. wsp. 2000/7
ukł. wys. PL-EVRF2007-NH
mapa sekcja nr 7.214.24.04.2.3
W obszarze oznaczonym linią
dokonano aktualizacji treści mapy zasadniczej
Mapa aktualna na dzień 16-02-2024r.
Wykonał geodeta Henryk Lemański nr upr. 9888
Uwaga: o- punkt prawie chroniony na podst. art. 15 ust. 3 ustawy z dnia
17 maja 1989r. - Prawo Geodezyjne i Kartograficzne

Oświadczam, że treść mapy, na której wykonano niniejszy projekt, jest zgodna z treścią, poświadczoną przez wykonawcę, mapy do celów projektowych, opracowanej w wyniku pozytywnie zweryfikowanych prac geodezyjnych. Protokół weryfikacji Nr GKN-O.6640.1.119.2024_1 z dnia 22-02-2024r.


 uprawnień nr WAM/0079/PW0E/13
(podpis projektanta)

LEGENDA:

-  proj. przyłącze kablowe
-  proj. kabel układany w rurze osłonowej
-  proj. złącze kablowo-pomiarowe

WÓJT

mgr inż. Paweł Bobrowski

| | | | | | |
|---|------------|------------------------------|----------------------------|---|-------------------|
| Przedmiot rysunku: Projekt zagospodarowania terenu - budowa elektroenergetycznego przyłącza kablowego 0,4kV ze złączem kablowo-pomiarowym | | Inwestor: ENERGA-OPERATOR SA | | OBI / 61 / 2302594 | |
| OBJEKT: elektroenergetyczne przyłącze kablowe 0,4kV ze złączem - zasilanie obiektu na dz. nr 109/9, 109/10 | | | | | |
| ADRES: Czerniki Gmina Kętrzyn obręb 6 dz. nr 109/4, 157, 109/10, 109/9 | | | | | |
| SKALA: 1:500 | PROJEKTANT | Tomasz Boradyn | UPRAWN WAM/0079/PW0E/13 | PODPIS  | BRANŻA ELEKTR. |
| DATA: 03-2024 | OPRACOWAŁ | | UPRAWN | PODPIS | NR RYS. E-01 |