












**OBWIESZCZENIE**  
**WÓJTA GMINY KĘTRZYN**  
**z dnia 08 lipca 2015 r.**

Na podstawie art. 6 ust. 5 w związku z art. 92 ust. 1 ustawy z dnia 14 marca 2003 r. o referendum ogólnokrajowym (Dz. U. z 2015 r. poz. 318) oraz uchwały Nr XXVII/131/2012 Rady Gminy Kętrzyn z dnia 19 grudnia 2012 r. w sprawie podziału Gminy Kętrzyn na stałe obwody głosowania, ustalenia ich numerów, granic oraz siedzib obwodowych komisji wyborczych, zmienionej uchwałą Nr XLI/214/2014 Rady Gminy Kętrzyn z dnia 26 marca 2014 roku w sprawie zmiany uchwały w sprawie podziału Gminy Kętrzyn na stałe obwody głosowania, ustalenia ich numerów, granic oraz siedzib obwodowych komisji wyborczych, podaje się do wiadomości publicznej informację o numerach i granicach obwodów głosowania oraz siedzibach obwodowych komisji do spraw referendum, lokalach obwodowych komisji do spraw referendum dostosowanych do potrzeb osób niepełnosprawnych uprawnionych do referendum, o możliwości głosowania korespondencyjnego i przez pełnomocnika w referendum ogólnokrajowym, zarządzonym na dzień 6 września 2015 r.

Numer obwodu głosowania	Granice obwodu głosowania	Siedziba obwodowej komisji do spraw referendum
1	<p><b>Sołectwo Linkowo</b></p> <p>Miejscowości : Kotkowo, Linkowo, Owczarki</p> <p><b>Sołectwo Filipówka</b></p> <p>Miejscowości : Filipówka, Porębek</p>	<p>Świetlica Wiejska w budynku po Szkole Podstawowej w Linkowie  Linkowo 19/5, 11-400 Kętrzyn</p>
<p>2</p>  	<p><b>Sołectwo Gałwuny</b></p> <p>Miejscowości : Borki, Gałwuny, Kaskajmy, Katkajmy, Olchowo, Ostry Róg</p> <p><b>Sołectwo Gnatowo</b></p> <p>Miejscowości : Bałtrucie, Działki, Gnatowo, Gnatowo Kolonia, Marszewo</p> <p><b>Sołectwo Jeżewo</b></p> <p>Miejscowości : Banaszki, Gromki, Jeżewo, Nowy Mikielnik</p>	<p>Świetlica Wiejska w Gałwunach  Gałwuny 1B, 11-400 Kętrzyn</p>
3	<p><b>Sołectwo Biedaszki</b></p> <p>Miejscowości : Biedaszki, Biedaszki Małe, Nowy Młyn, Smokowo, Trzy Lipy</p>	<p>Szkoła Podstawowa w Biedaszkach  Biedaszki 11, 11-400 Kętrzyn</p>
4	<p><b>Sołectwo Muławki</b></p> <p>Miejscowości : Grabno, Muławki, Wymiary</p> <p><b>Sołectwo Pręgowo</b></p> <p>Miejscowość Pręgowo</p> <p><b>Sołectwo Sławkowo</b></p> <p>Miejscowości : Muławski Dwór, Sławkowo, Windykajmy, Wólka</p>	<p>Urząd Gminy Kętrzyn  ul.T.Kościuszki 2, 11-400 Kętrzyn</p>

<p>5</p>  	<p><b>Solectwo Wilkowo</b></p> <p>Miejscowości : Henrykowo, Łazdoje, Stachowizna, Stadniki, Wilkowo</p>	<p>Zespół Szkół w Wilkowie Wilkowo 23, 11-440 Reszel</p>
<p>6</p>	<p><b>Solectwo Nowa Wieś Kętrzyńska</b></p> <p>Miejscowości : Brzeźnica, Nowa Wieś Kętrzyńska, Nowa Wieś Mała</p> <p><b>Solectwo Wajsznory</b></p> <p>Miejscowości : Jurki, Wajsznory, Wilamowo</p>	<p>Świetlica Wiejska w Nowej Wsi Kętrzyńskiej Nowa Wieś Kętrzyńska 8A/4 11-400 Kętrzyn</p>
<p>7</p>	<p><b>Solectwo Koczarki</b></p> <p>Miejscowość Koczarki</p> <p><b>Solectwo Langanki</b></p> <p>Miejscowość Langanki</p> <p><b>Solectwo Nakomiady</b></p> <p>Miejscowości : Godzikowo, Nakomiady, Poganowo, Poganówko, Zalesie Kętrzyńskie</p> <p><b>Solectwo Salpik</b></p> <p>Miejscowości : Bałowo, Przecznik, Salpik, Sykstyny, Ugiertowo</p>	<p>Szkoła Podstawowa w Nakomiadach Nakomiady 1 11-400 Kętrzyn</p>
<p>8</p>  	<p><b>Solectwo Kruszewiec</b></p> <p>Miejscowości : Cegielnia, Karolewo, Kruszewiec</p>	<p>Gimnazjum Gminne w Karolewie Karolewo 9 11-400 Kętrzyn</p>
<p>9</p>  	<p><b>Solectwo Pożarki</b></p> <p>Miejscowości : Kwiedzina, Martiany, Osewo, Owczarnia, Pożarki</p> <p><b>Solectwo Czerniki</b></p> <p>Miejscowości: Czerniki, Gierłoż, Góry, Rybniki, Strzyże</p>	<p>Gimnazjum Gminne w Karolewie Karolewo 9 11-400 Kętrzyn</p>
<p>10</p>  	<p><b>Solectwo Wopławki</b></p> <p>Miejscowość Wopławki</p>	<p>Świetlica Wiejska „Kuznia” w Wopławkach Wopławki 10, 11-400 Kętrzyn</p>
<p>11</p>	<p><b>Solectwo Mażany</b></p> <p>Miejscowości : Dąbrowa, Gryźławki, Jankowo, Mażany, Parcz, Suchodoły</p>	<p>Świetlica wiejska w Mażanach Mażany 17, 11-400 Kętrzyn</p>
<p>12</p> 	<p><b>Solectwo Nowa Różanka</b></p> <p>Miejscowość Nowa Różanka</p>	<p>Świetlica Wiejska w Nowej Różance Nowa Różanka 30A, 11-400 Kętrzyn</p>



	<b>Sołectwo Stara Różanka</b>	
	Miejscowości : Stara Różanka, Wymiarki	



- obwód dostosowany do potrzeb osób niepełnosprawnych uprawnionych do udziału w referendum..



- obwód wyznaczony do celów głosowania korespondencyjnego.

Każda osoba uprawniona do udziału w referendum (w tym osoba niepełnosprawna), jeżeli złoży pisemny wniosek wniesiony do Urzędu Gminy najpóźniej w 5 dniu przed dniem referendum tj. do dnia **1 września 2015 r.**, jest dopisywana do spisu osób uprawnionych do udziału w referendum w wybranym przez siebie obwodzie głosowania na obszarze gminy w której stale zamieszkuje lub w której będzie przebywać w dniu referendum.

Osoba niepełnosprawna uprawniona do udziału w referendum o znacznym lub umiarkowanym stopniu niepełnosprawności w rozumieniu ustawy z dnia 27 sierpnia 1997 r. o rehabilitacji zawodowej i społecznej oraz zatrudnianiu osób niepełnosprawnych (Dz. U. z 2011 r. Nr 127, poz. 721, z późn. zm.) oraz osoba uprawniona do udziału w referendum, która najpóźniej w dniu referendum kończy 75 lat, może w terminie do dnia **28 sierpnia 2015 r.** złożyć wniosek do Wójta Gminy o sporządzenie aktu pełnomocnictwa do głosowania w jego imieniu.

Każda osoba uprawniona do udziału w referendum (w tym osoba niepełnosprawna) może głosować korespondencyjnie. Zamiar głosowania korespondencyjnego powinien być zgłoszony do dnia **24 sierpnia 2015 r.** (termin wydłużony zgodnie z art. 9 § 2 Kodeksu wyborczego).

#### **Uwaga!**

W przypadku zgłoszenia przez osobę uprawnioną do udziału w referendum zamiaru głosowania korespondencyjnego, głosowanie za pośrednictwem pełnomocnika jest wyłączone.

**Lokale referendalne będą otwarte w dniu głosowania 6 września 2015 r.(niedziela)  
w godzinach od 6.00 do 22.00.**

Wójt Gminy Kętrzyn  
(-) Paweł Krzysztof Bobrowski